

Fiskeriverkets författningssamling



FIFS

Fiskeriverkets föreskrifter (FIFS 2004:36) om fiske i Skagerrak, Kattegatt och Östersjön

Konsoliderad elektronisk utgåva

Senast uppdaterad 2011-03-29

Observera att endast den tryckta utgåvan gäller vid rättstillämpning

Beslutade:	2004-10-15
Bemyndigande:	2 kap. 3, 7, 12 §§, 6 kap. 2, 8 §§ förordningen (1994:1716) om fisket, vattenbruket och fiskerinäringen
Ikraftträdande:	2004-12-01
Ändringar:	FIFS 2005:9, 2005:15, 2005:21, 2005:42, 2006:5, 2006:11, 2006:14, 2006:18, 2007:4, 2007:38, 2007:56, 2008:16, 2008:35, 2009:2, 2009:6, 2009:17, 2009:27, 2009:38, 2010:2, 2010:5, 2010:6, 2010:7, 2010:12, 2010:30, 2010:39, 2010:41, 2011:4
Ansvarig utgivare:	Chefsjurist Bengt Högberg
Övrigt:	Rättelseblad till sidan 4 i FIFS 2008:35 har iakttagits

1 kap. Tillämpningsområde och allmänna bestämmelser

Geografiska avgränsningar

1 §¹ Dessa föreskrifter avser såväl yrkesmässigt som icke yrkesmässigt fiske i *Skagerrak*, *Kattegatt* och *Östersjön* inom Sveriges sjöterritorium och Sveriges ekonomiska zon samt fiske från svenska fartyg utanför den ekonomiska zonen. Föreskrifterna gäller även för utländska medborgare och utländska fartyg som har rätt att fiska i Sveriges sjöterritorium eller i Sveriges ekonomiska zon om inte annat följer av EU:s förordningar om den gemensamma fiskeripolitiken² eller av internationella överenskommelser.

Föreskrifterna gäller som komplettering till föreskrifter om fiske i EU:s förordningar om den gemensamma fiskeripolitiken. I fall där en bestämmelse reglerar samma sak som föreskrivs i en EU-förordning skall bestämmelsen tillämpas på yrkesmässigt fiske endast om den innebär en skärpning i förhållande till vad EU föreskriver. Bestämmelserna om återutsättningsskyldighet m.m. i 8 § gäller dock för yrkesmässigt fiske endast med avseende på nationella svenska föreskrifter.

¹ Senaste lydelse FIFS 2010:5.

² Jfr rådets förordning (EG) nr 2371/2002 av den 20 december 2002 om bevarande och hållbart utnyttjande av fiskeresurserna inom ramen för den gemensamma fiskeripolitiken (EGT nr L 358, 31.12.2002, s. 59, Celex 32002R2371).

Föreskrifterna ska inte tillämpas i den mån de strider mot lagen (2010:897) om gränsöverskottsmått mellan Sverige och Finland, eller mot särskilda föreskrifter om Torneälvens fiskeområde i fiskelagen (1993:787) och förordningen (1994:1716) om fisket, vattenbruket och fiskerinäringen.
(FIFS 2010:30).

2 § De i 1 § första stycket nämnda havsområdena avgränsas enligt följande.

Skagerrak: Söderut av en rät linje från Skagens fyr till fyren Tistlarna och därifrån vidare till den närmast belägna svenska kusten vid Vallda Sandös västra udde samt västerut av en rät linje genom Hanstholms fyr och Lindesnes fyr.

Kattegatt: Söder- och österut av räta linjer från Hasenöre Hoved till Gniben Odde, från Korshage till Spodsbjerg och från Gilbjerg Hoved till fyren Kullen samt norrut av gränsen mot Skagerrak.

Östersjön: Västerut av räta linjer från Hasenöre Hoved till Gniben Odde, från Korshage till Spodsbjerg och från Gilbjerg Hoved till Kullens fyr. Östersjön indelas i elva delområden, numrerade från 22 till 32 enligt *bilaga 1*.

3 § Med *kustvattenområdet* avses inre vatten vid kusterna enligt 2 § lagen (1966:374) om Sveriges sjöterritorium samt territorialhavet ut till en bredd av fyra nautiska mil från de baslinjer som anges i 4 § nämnda lag och i förordningen (1966:375) om beräkning av Sveriges sjöterritorium. Kustvattenområdets gränser mot de intilliggande *sötvattensområdena* anges i *bilaga 2*. Territorialhavet utanför kustvattenområdet och havet i den ekonomiska zonen benämns *yttre havsområdet*.

4 § *Svinesund och Idefjorden* avgränsas i väster av en rät linje från Mörvikens sydspets till Kätterödsudden och mot sötvattensområdena enligt vad som enligt *bilaga 2* gäller för *övriga kustmynnande vattendrag*. Dessa och andra för fisket i Svinesund och Idefjorden tillämpade gränslinjer framgår översiktligt av kartan i *bilaga 3*.

5 § *Trålgränsen* utgörs

1. i Skagerrak och Kattegatt av räta linjer utmed kusten mellan punkter i de positioner som anges i *bilaga 4* från gränsen mot Norge till latituden genom fyren Kullen och en nautisk mil utanför och parallellt med en rät linje från denna fyr i riktning mot fyren Nakkehoved på Själland,

2. i Östersjön av gränsen mellan kustvattenområdet och yttre havsområdet.

6 § Positionsuppgifter i dessa föreskrifter avser, när inte annat anges, koordinat-systemet WGS-84.

Definitioner

7 §¹ De begrepp och definitioner som finns i fiskelagen (1993:787), förordningen (1994:1716) om fisket, vattenbruket och fiskerinäringen samt EU:s förordningar om den gemensamma fiskeripolitiken har i dessa föreskrifter samma innebörd och skall tillämpas även på icke yrkesmässigt fiske. I föreskrifterna skall dessutom för alla kategorier fiskande tillämpas definitioner enligt följande.

¹ Senaste lydelse FIFS 2010:5.

1. Med *trålfiske* avses fiske med sådana nät-, not- eller vadredskap som bogseras av ett eller flera fartyg och som är fastsatta endast vid fartygen. Trålfiske skall anses pågå från det att redskapet har utlagts i vattnet till dess att fångsten och redskapet har bärgats ombord.

2. Med *nät* avses även garn.

3. I Svinesund och Idefjorden, avgränsade enligt 4 §, tillämpas följande definitioner.

Kilnot: Med kilnot avses ett redskap som består av en eller två ledarmar och en fångstdel av bundet material. Kilnot är ett flytande redskap som fungerar som en ryssja. Ingen del av redskapet är avsedd att garna fisk. Fångstdelen ska ha sidoväggar och botten, och en eller flera kilar som bildar en strutformad ingång till fångstgården. Fångstdelen ska hållas utspänd av en eller flera stänger och rep med flöten. Den ska vara placerad i ungefär rät vinkel på ledarmen eller i förlängningen av ledarmen.

Enkel kilnot: Kilnot med ingång för fisken på endast ena sidan av ledarmen. Den har en eller två fångstgårdar.

Dubbel kilnot: Kilnot med ingång för fisken på båda sidor av ledarmen. Den har en till fyra fångstgårdar. Kilnot med två ledarmar räknas som en dubbel kilnot.

Med en *fångstenhet* avses en enkel kilnot. Dubbla kilnotar räknas som två fångstenheter. Det är inte tillåtet att ha fler än två fångstenheter på varje ledarm.

Ledarm till kilnot: Ledarmen ska leda fisken och inte fånga den. Det är förbjudet att använda annat än garn som ledarm. Den innersta förankringen av ledarmen ska vara fastgjord i land.

Maskstorlek och trådtyper i kilnotar: I fångstdelen och ledarmen är det endast tillåtet att använda en maskstorlek på minst 58 millimeters stolpe. I fångstdelen är det endast tillåtet att använda tråd av spunnen nylon som är minst 0,95 millimeter tjock (7 x 3).

I ledarmen är det endast tillåtet att använda tråd av spunnen nylon som är minst 1,1 millimeter tjock (8 x 3). (*FIFS 2010:7*).

Återutsättningsskyldighet

8 §¹ Fisk av viss art som

1. fångas under tid när förbud mot fiske efter arten råder,
2. fångas med redskap eller metod som inte är tillåten för arten, eller
3. inte håller för arten föreskrivet minimimått

skall genast släppas ut i vattnet, vare sig den är levande eller död, om den inte enligt särskilda föreskrifter utgör tillåten bifångst. Sådan fisk får inte heller föras in i landet, landas eller saluhållas här. (*FIFS 2010:7*).

Mätning av maskstorlekar i fiskeredskap

9 § Vid kontroll av nätreddskap skall, även om det fiske i vilket redskapet används inte omfattas av EU:s förordningar om den gemensamma fiskeripolitiken, tillämpas bestämmelserna i kommissionens förordning (EG) nr 129/2003 av den 24 januari 2003 om närmare bestämmelser för fastställande av maskstorlek och garntjocklek på nätreddskap² äga motsvarande tillämpning. (*FIFS 2010:5*).

¹ Senaste lydelse FIFS 2006:14.

² EGT nr L 22, 25.1.2003, s. 5 (Celex 32003R0129).

Hantering av redskap

10 § Vid fiske får inte vidtas åtgärder som på något sätt motverkar ändamålet med bestämmelser i dessa föreskrifter om minsta tillåten maskstorlek, artsortering, rist, flyktöppningar eller annan anordning för selektering av undermålig fisk.

Förbud mot viss fiskemetod

11 § Det är förbjudet att fiska med krokredskap i avsikt att hugga eller rycka fast kroken eller krokarna utvändigt på fisken. Vid fiske får inte heller användas krokredskap som särskilt anpassats för nämnda *ryckfiske*. Bestämmelsen utgör inte hinder mot användning av huggkrok för att bärga fisk som har fångats med andra redskap. (FIFS 2008:16).

2 kap. Särskilda fiskerättsliga bestämmelser rörande svenskt och danskt fiske¹

Bestämmelser för Kattegatt och del av Skagerrak

1 § I Kattegatt och i Skagerrak söder om en linje från Skagens nordligaste udde till Vinga fyr och vidare till den närmaste kusten av Hisingen får svenskt och danskt fiske bedrivas intill ett avstånd av tre nautiska mil från det andra landets kust eller ytterst därutån liggande holmar och skär som inte ständigt översköls av vattnet. Vid bukter gäller att nämnda fiske får bedrivas intill ett avstånd av tre nautiska mil från en rät linje tvärs över bukten på det närmast mynningen belägna ställe där bredden inte är större än tio nautiska mil. Utanför Laholmsbukten skall dock nämnda avstånd räknas från en rät linje från Tylö fyr till Hallands Väderö fyr.

Bestämmelser för fisket i Östersjöns delområde 23

2 §² Inom Östersjöns delområde 23 (Öresund) är fisket gemensamt för svenska och danska fiskare enligt följande.

1. Innanför ett djup av sju meter invid stranden på svensk och dansk sida får det andra landets fiskare inte bedriva annat fiske än sillfiske med nät och, under månaderna juli, augusti, september och oktober, även krokfiske.

2. Utanför den i 1 nämnda sjumetersgränsen är söder om en linje från Ellekilde Hage till Lerberget allt slags fiske med trål och vad förbjudet. Dock får agnnot, som då den fullt utsträcks inte håller längre avstånd mellan armarnas ändar än 7,5 meter, användas på Mittelgrundet. Norr om linjen får, enligt för vardera landet gällande bestämmelser, fiske bedrivas

a) på svenska sidan med trål intill gränsen mot kustvattenområdet och med snurrevad intill tre nautiska mil från kusten, och

¹ Föreskrifterna i 2 kap. införlivar bl.a. i svensk rätt vad som gäller enligt konventionen den 31 december 1932 mellan Sverige och Danmark angående fiskeriförhållandena i de till Sverige och Danmark gränsande farvattnen. Bestämmelser i avtalet som reglerar drivgarnsfiske har blivit verkningslösa genom förbudet mot sådant fiske i artikel 9.1 i rådets förordning (EG) nr 2187/2005 om bevarande av fiskeresurser genom tekniska åtgärder i Östersjön, Bälten och Öresund, om ändring av förordning (EG) nr 1434/98 och om upphävande av förordning (EG) nr 88/98 samt i 5 kap. 2 § denna författning (FIFS 2004:36) och motsvarande danska bestämmelser. Det i konventionen som avser drivgarn återges därför tills vidare inte i denna författning.

² Ändringen innebär att en bestämmelse om fiske med drivnät utgår då förbud mot sådant fiske för närvarande gäller i Östersjön. Se härom hänvisningar i not till rubriken till kap 2.

b) på danska sidan med trål och snurrevad intill tre nautiska mil från kusten. (FIFS 2009:17).

FIFS 2004:36
Konsoliderad elektronisk
utgåva
Uppdaterad 2011-03-29

Bestämmelser för fisket vid svenska sydkusten och vid Bornholms- och Kristiansös kuster

3 § har upphävts genom (FIFS 2009:17).

Gemensamma bestämmelser

4 §¹ För fisket enligt 1-2 §§ gäller följande.

1. Svenska och danska fiskare får, utan att intrång görs i enskild rätt och under iakttagande av gällande tullföreskrifter samt andra liknande bestämmelser, fritt färdas och ankra överallt inom de i 1-2 §§ angivna områdena.

2. Efter det att en svensk eller dansk fiskare intagit fiskeplats och behörigen utmärkt sitt redskap får han inte utträngas från platsen eller lida intrång i sitt fiske av andra fiskare så länge han har sitt redskap behörigen utmärkt och använder det till fiske.

3. Redskap skall anses vara *behörigen utmärkt* om bestämmelserna om utmärkning i Fiskeriverkets föreskrifter (FIFS 1994:14) om märkning och utmärkning av fiskeredskap och vattenbruksanläggningar har efterföljts.

4. Strand- och fiskerättsägare förbehålles de särskilda rättigheter som kan tillkomma dem enligt vardera landets lagar. (FIFS 2009:17).

Torskfiskeområde nordost om Bornholm

5 § För fiske efter torsk från svenska och danska fiskefartyg inom ett område i Östersjön nordost om Bornholm gäller särskilda bestämmelser enligt följande.

1. Området avgränsas av räta linjer mellan följande punkter².

Pkt	Lat. N	Long. O
1	55 40,8	15 01,6
2	55 43,7	15 06,1
3	55 21,3	16 30,5
4	55 20,1	16 27,4

Enligt överenskommelsen den 9 november 1984 om avgränsningen av kontinentalsockeln och fiskezonerna mellan Sverige och Danmark är området beläget i såväl svensk ekonomisk zon som i dansk fiskezon.

2. Fisket i området skall när det bedrivs från svenskt fiskefartyg betraktas som om det hade bedrivits i den svenska ekonomiska zonen och när det bedrivs från danskt fiskefartyg betraktas som om det hade bedrivits i den danska fiskezonen.

3. Den som fiskar i området från ett svenskt eller danskt fiskefartyg skall följa de bestämmelser som gäller i flaggstaten för hans fiskefartyg.

4. I fråga om tillsyn av fiske som bedrivs från svenskt fartyg i området gäller samma bestämmelser som vid fiske inom Sveriges sjöterritorium och inom Sveriges ekonomiska zon.

¹ Ändringen innebär att en bestämmelse om fiske med drivnät utgår då förbud mot sådant fiske för närvarande gäller i Östersjön. Se härom hänvisningar i not till rubriken till kap 2.

² Positioner enligt koordinatsystem RT-38 som baseras på svenskt geodetiskt datum.

5. I den del av området som inryms i den svenska ekonomiska zonen får behörig svensk myndighet utöva kontroll över fiskefartyg som för dansk flagg. Denna kontroll skall utövas så att inga onödiga olägenheter uppkommer för fisket och skall vara begränsad till att tillse efterlevnaden av bestämmelser vilka grundar sig på internationella överenskommelser eller beslut som är bindande för Sverige och Danmark. Om en överträdelse konstateras skall behörig dansk myndighet underrättas.

3 kap. Gemensamma fiskebestämmelser

Fredade arter

1 §¹ /Upphör att gälla U: 2011-04-01/ Det är förbjudet att fiska skärkniv, havsnejonöga, småfläckig rödhaj, brugd, sillhaj (håbrand), slätrocka, knaggrocka, majfisk, staksill, blåfenad tonfisk och ål².

Fiskeriverket kan, utan hinder av bestämmelserna i första stycket, efter ansökan medge den som har haft tillstånd att fiska ål under år 2010 tillstånd att fiska ål under kalenderåret 2011 enligt bestämmelserna i *bilaga 10*. Fiskeriverket kan i tillståndet föreskriva ytterligare villkor. Tillståndet kan återkallas om det har meddelats på grund av felaktiga uppgifter i ansökan, vid ändrade förutsättningar för fisket eller om villkoren för tillståndet inte följs.

(*FIFS 2010:41*).

1 §³ /Träder i kraft I: 2011-04-01/ Det är förbjudet att fiska skärkniv, havsnejonöga, pigghaj, småfläckig rödhaj, brugd, sillhaj (håbrand), slätrocka, knaggrocka, majfisk, staksill, blåfenad tonfisk och ål⁴.

Fiskeriverket kan, utan hinder av bestämmelserna i första stycket, efter ansökan medge den som har haft tillstånd att fiska ål under år 2010 tillstånd att fiska ål under kalenderåret 2011 enligt bestämmelserna i *bilaga 10*. Fiskeriverket kan i tillståndet föreskriva ytterligare villkor. Tillståndet kan återkallas om det har meddelats på grund av felaktiga uppgifter i ansökan, vid ändrade förutsättningar för fisket eller om villkoren för tillståndet inte följs.

(*FIFS 2011:4*).

1 a § Rockor (Rajiformes), som inte omfattas av fiskeförbud, får inte ilandföras i kapat skick. (*FIFS 2007:38*).

Fredningstider

2 §⁵ Fiske efter nedan angivna arter är förbjudet under de tider och i de områden som följer.

Art	Tidsperiod	Område
Lax och öring	16 augusti - 15 maj	Svinesund och Idefjorden vid fiske med kilnot

¹ Senaste lydelse FIFS 2009:6.

² Jfr beträffande andra fredade arter 2 kap. 5 § förordningen (1994:1716) om fisket, vattenbruket och fiskerinäringen.

³ Senaste lydelse FIFS 2010:41.

⁴ Jfr beträffande andra fredade arter 2 kap. 5 § förordningen (1994:1716) om fisket, vattenbruket och fiskerinäringen.

⁵ Senaste lydelse FIFS 2010:7.

Lax och öring	1 oktober - 31 mars	Kustvattenområdet i Skagerrak och Kattegatt. I Svinesund och Idefjorden gäller fredningstiden vid fiske med spö eller handlina
Lax och öring	1 januari - 31 december	Yttre havsområdet i Skagerrak och Kattegatt
Lax och öring	15 september - 31 december	Kustvattenområdet mellan Kullens fyr och Torhamns udde
Lax och öring	1 oktober - 31 december	Kustvattenområdet inom den del av Östersjöns delområde 30 som ligger inom Nordmalings kommun och inom delområde 31
Sik	1 november - 15 december	Kustvattenområdet inom Gotlands län
Hummer	1 maj - den första måndagen efter den 20 september kl. 07.00	Skagerrak, Kattegatt och Östersjöns delområde 23 (Öresund)
Hummer med yttre rom	1 januari - 31 december	Skagerrak, Kattegatt och Östersjöns delområde 23 (Öresund)
Torsk, lyrtorsk (bleka) och kolja	1 januari - 31 mars	Innanför trälgränsen i Skagerrak och Kattegatt
Hälleflundra	20 december - 31 mars	Skagerrak och Kattegatt
Skrubbskädda	15 februari - 15 maj	Östersjöns delområde 26-28, 29-syd
Piggvar	1 juni - 31 juli	Östersjöns delområde 25, 26, 28 söder om lat. 56 50 N
Abborre och gädda	Fr.o.m. den 1 mars t.o.m. den 31 maj	Kustvattenområdet inom Gotlands län
Abborre och gädda	Fr.o.m. den 1 april t.o.m. den 31 maj	Ett område som avgränsas av en linje från en punkt vid land på gränsen mellan Blekinge och Kalmar län, över ett sjömärke 16´ OSO Grisbäcksudd i position 56 19,30 N, 16 07,25 O, till ett sjömärke 1 nm V Ölands rev i position 56 09,20 N, 16 21,50 O, vidare längs djupkurvan för 20 meter längs Ölands ostkust enligt gällande sjökort till en punkt 1 nm norr om fyren Ölands norra udde i position 57 22,80 N, 17 06,20 O, vidare över sjömärket Enerumsgrund i position 57 19,40 N, 16 52,40 O, grundet Lillgrund i position 57 10,00 N, 16 35,60 O till en punkt vid land norr om Emåns mynning i position 57 07,80 N, 16 30,30 O

FIFS 2004:36
Konsoliderad elektronisk
utgåva
Uppdaterad 2011-03-29

(FIFS 2010:39).

Fredningsområden

3 § För fiske inom *fredningsområden* finns bestämmelser i *bilaga 5*. Ett fredningsområde omfattar allt vatten inom ett område i havet som avgränsas

- mot sötvattensområden efter vad som följer av *bilaga 2*,
- mot fastlandet av den vid varje tillfälle befintliga strandlinjen mellan de två punkter där strandlinjen möter i *bilaga 5* angiven gräns i havet, samt
- mot havet utanför fredningsområdet av i bilagan angiven gräns.

Vissa fredningsområden avgränsas endast mot kringliggande hav enligt vad som följer av *bilaga 5*. I fall där gränslinjer i havet avbryts av mellanliggande öar utgör öarna gräns för fredningsområdet.

Inom fredningsområden i Skagerrak och Kattegatt gäller när så anges i *bilaga 5* utöver vad som framgår av samma bilaga följande.

1. Fiske är förbjudet fr.o.m. den 1 oktober t.o.m. den 31 mars. Förbudet gäller inte fiske med hummertina.

2. Fr.o.m. den 1 april t.o.m. den 30 september får fiske inom fredningsområdena bedrivas endast med landvad efter sill, skarpsill eller makrill, med hummertina och med handredskap om fiskemetoden som sådan inte kräver användning av båt eller utgörs av angeldonsfiske eller liknande metod. Fr.o.m. den 1 maj t.o.m. den 14 september får fiske inom fredningsområdena bedrivas även med ålryssja som inte är högre än 60 centimeter och åltina.

Utanför i *bilaga 5* ej angivna vattendrag som mynnar i Östersjön inom delområdena 30 och 31 är allt fiske förbjudet fr.o.m. den 1 september t.o.m. den 31 december inom ett avstånd av 200 meter från mittpunkten mellan vattendragets två yttersta mynningsuddar.

Fiske med ålryssja eller åltina eller fiske i övrigt efter ål får, trots bestämmelserna i tredje stycket och i bilaga 5, inte bedrivas inom fredningsområden utan sådant ålfisketillstånd som avses i 1 § andra stycket. (*FIFS 2009:2*).

Terminalfiskeområden

4 § För fiske inom *terminalfiskeområden* finns bestämmelser i *bilaga 6*.

Fiskemetoder

Fiske med burar (tinor)

5 § Fiske efter hummer får ske endast med hummertina.

En *hummertina* skall ha minst två cirkulära flyktöppningar med en minsta diameter om 54 millimeter placerade i den nedre kanten av varje rums yttervägg.

6 § Bur (tina) får användas vid fiske på vattendjup grundare än 30 meter endast om den är försedd med minst en cirkulär flyktöppning med en minsta diameter om 75 millimeter placerad i den nedre kanten av varje rums yttervägg.

Bestämmelserna i första stycket gäller inte

1. hummertinor,
2. tinor för fångst av ål på mindre vattendjup än sex meter,
3. burar för fångst av snäckor.

7 § Det är förbjudet att samtidigt fiska med fler än 14 hummertinor. Den som bedriver yrkesmässigt fiske får dock samtidigt fiska med högst 50 hummertinor.

7 a §¹ Det är förbjudet att bedriva fiske efter havskräfta med fler än sex burar. Fiskeriverket kan dock efter ansökan medge den som bedriver yrkesmässigt fiske tillstånd att fiska med fler burar. Tillstånd kan beviljas den som under åren 2008 och 2009 har haft sådant tillstånd och i fiskeloggbok eller kustfiskejournal har

¹ Senaste lydelse FIFS 2009:38.

rapporterat burfiske med en infiskning om minst 800 kilogram havskräfta per kalenderår. Om det finns särskilda skäl kan Fiskeriverket medge undantag från kravet om rapporterad fångst.

FIFS 2004:36
Konsoliderad elektronisk
utgåva
Uppdaterad 2011-03-29

Tillstånd kan även medges vid nyetablering varvid följande ska beaktas.

1. Förutsättningar för sökanden att bedriva ett regionalt baserat fiske.
2. En balanserad fördelning av fisketillstånden längs kusten.
3. Burfiskets betydelse i förhållande till sökandens övriga fisken.

Tillstånd beviljas för högst två kalenderår åt gången. En ansökan om nyetablering ska ha kommit in till Fiskeriverket senast den 1 februari det kalenderår som havskräftfisket avses påbörjas.

Ett tillstånd får omfatta fiske med högst 800 burar vid ensamfiske och högst 1400 burar per fartyg då flera personer deltar i fartygets fiske. Fiskeriverket kan i tillståndet föreskriva villkor för fiskets bedrivande.

Den som har tillstånd för fiske med burar efter havskräfta under år 2010 får fortsätta att bedriva fiske med stöd av tillståndet till utgången av januari 2011. (FIFS 2010:41).

Sumpning av hummer

8 § När hummer hålls i sump skall sumpen vara märkt med användarens namn och adress *eller* namn och telefonnummer *eller* särskilt av länsstyrelsen för fiskeredskap tillhandahållet registreringsnummer¹ *eller*, vid yrkesmässigt fiske, med fiskefartygets distriktsbeteckning *eller* yrkesfiskelicensnummer.

9 § Hummer får under tiden fr.o.m. den 10 maj till den första måndagen efter den 20 september kl. 07.00 inte hållas i någon form av sumpningsanordning.

Fiske efter pigghaj

9 a §² /Upphör att gälla U: 2011-04-01/ Fiske efter pigghaj är förbjudet. Dock får vid icke yrkesmässigt fiske med handredskap under varje dygn fångas och behållas en pigghaj per fiskare.

Pigghaj vars längd överstiger 100 centimeter får inte behållas utan ska genast släppas ut i vattnet. (FIFS 2010:41).

Trålfiske m.m.

10 § Trålfiske får inte bedrivas innanför *trålgränsen*.

11 § Utan hinder av förbudet i 10 § får trålfiske innanför trålgränsen bedrivas

1. på allmänt vatten inom de trålfiskeområden och enligt de villkor som anges i *bilaga 7*,

2. i Skagerrak och Kattegatt efter djuphavsräka på ett djup av minst 60 meter enligt de villkor som anges i 12 §,

3. i Skagerrak och Kattegatt med flyttrål fr.o.m. den 1 oktober t.o.m. den 15 april med fartyg vars maskinstyrka understiger 1000 kW eller vars största längd är högst 35 meter

– inom den del av det i bilaga 7 angivna trålfiskeområdet A 4. Hållö – Måseskär, inklusive undantagsområdena, som ligger mer än två nautiska mil utanför baslinjerna,

¹ Jfr Fiskeriverkets föreskrifter (FIFS 1994:14) om märkning och utmärkning av fiskeredskap och vattenbruksanläggningar.

² Senaste lydelse FIFS 2010:2.

– mellan latituderna 58 00,00 N och 57 51,00 N in till en linje två nautiska mil utanför baslinjerna,

– mellan latituderna 57 51,00 N och 57 00,00 N in till baslinjerna samt innanför baslinjerna i de delar av i bilaga 7 angivna trålfiskeområden som ligger mellan dessa latituder.

Trots bestämmelserna i första stycket 2 får trålfiske inte bedrivas inom de områden som anges i *bilaga 8*.

Vid flyttrålfiske innanför trålgränsen skall Fiskeriverket, när verket så påfordrar, beredas möjlighet att ha med personal för observation och provtagning. (*FIFS 2005:42*).

12 § Vid trålfiske efter djuphavsräka innanför trålgränsen skall vikten och ytan på vardera av de trålbord som används tydligt framgå av märkning utförd av tillverkaren och dessutom inte överstiga 350 kg respektive 2,7 m². Trålen skall

1. vara en enkelkopplad singeltrål,
2. ha en artsorteringarist enligt de specifikationer som anges i *bilaga 9*,
3. ha en maskstorlek om minst 35 millimeter,
4. i överteln vara högst 38 meter mellan armarnas yttre ändrar (simmingar),
5. i underteln vara högst 50 meter mellan armarnas yttre ändrar (simmingar),
6. i underteln eller nät i trålarms inte gå längre fram än övertelnens simmingar,
7. ha en omkrets vid undertelnens mittpunkt som inte överstiger 130 meter mätt med diagonalt sträckta maskor.

I Gullmarsfjorden innanför en rät linje från Stångö huvud över sjömärket Spättan till Skaftölandet gäller, utöver villkoren i första stycket, följande.

1. Trålfiske får ske endast med särskilt tillstånd av Fiskeriverket. Antalet samtidigt gällande tillstånd får avse högst sex fartyg. Vid tillståndsprövningen beaktas tidigare fiske i Gullmarsfjorden eller inom trålfiskeområdena A 1-3 enligt *bilaga 7* samt det aktuella fiskets betydelse för sökandens totala inkomst från fiske. Tillstånd lämnas för högst tre år åt gången och med giltighet endast under de tider och på de särskilda villkor som anges i tillståndet.

2. Trålfiske får ske endast inom ett område som i söder begränsas av en linje vid Finnsbo genom latituden 58 18, 05 N och i norr av en linje vid Ormestad genom latituden 58 21, 70 N. Mellan Hällebäcks brygga och Ormestad får fisket inte bedrivas närmare land än 200 meter. Fisket får heller inte bedrivas närmare Hällebäcksgrundet än 100 meter.

3. Vikten och ytan på vardera av de trålbord som används skall tydligt framgå av märkning utförd av tillverkaren och får inte överstiga 185 kg respektive 1,3 m². Trålens överteln får vara högst 10 meter och dess underteln högst 20 meter mellan armarnas yttre ändrar (simmingar). Trålens underteln eller nät i trålarms får inte gå längre fram än övertelnens simmingar. Trålens omkrets får inte överstiga 45 meter vid undertelnens mittpunkt, mätt med diagonalt sträckta maskor.

4. Trålfiske i Gullmarsfjorden får varje kalenderår ske under högst 100 dagar sammanlagt för de fartyg som bedriver sådant fiske. Fiskeriverket meddelar i särskilda föreskrifter när trålfisket skall upphöra.

12 a § Fiske med trålredskap efter fjärsing får endast bedrivas med redskap som har en maskstorlek av minst 90 millimeter.

(*FIFS 2009:6*).

13 § Fiske efter musslor med redskap som släpas efter fartyg är förbjudet. Fiskeriverket kan dock, om det kan tillåtas från fiskevårdssynpunkt, i särskilda fall medge undantag från förbudet.

FIFS 2004:36
Konsoliderad elektronisk
utgåva
Uppdaterad 2011-03-29

Fiske med vad och not

14 §¹ Fiske med snörpvad och ringnot är förbjudet

1. i Brofjorden innanför en rät linje från sydspetsen på Grötö i position 58 20,07 N, 11 22,62 O till Skalhamn i position 58 19,53 N, 11 24,17 O,

2. i Gullmarsfjorden norr om en rät linje vid Finnsbo genom latituden 58 18,05 N,

3. runt Nidingen inom ett område som begränsas av räta linjer mellan punkter i positionerna 57 19,19 N, 11 52,67 O – 57 18,39 N, 11 55,67 O – 57 17,39 N, 11 55,19 O – 57 17,46 N, 11 52,62 O,

4. i Laholmsbukten och Skälderviken inom ett område som begränsas av räta linjer mellan fyrarna Kullen, Hallands Väderö och Tylögrund och Trångudden (vid Tylösand),

5. i övrigt innanför trålgränsen i Skagerrak och Kattegatt fr.o.m. den 16 april t.o.m. den 30 september,

6. med ljus innanför trålgränsen i Skagerrak och Kattegatt fr.o.m. den 1 januari t.o.m. den 15 april, samt

7. i kustvattenområdet i Östersjön.

Utän hinder av första stycket 2 och 5 får fr.o.m. den 1 april t.o.m. den 30 september fiske ske med snörpvad och ringnot vars längd och djup inte överstiger 250 meter respektive 35 meter.

Utän hinder av första stycket 6 får varje fartyg under januari månad fiska med ljus under åtta valfria dygn. Innan sådant fiske påbörjas skall anmälan göras till Fiskeriverket per telefon 0771-101500.

Utän hinder av första stycket 7 får inom ett område² vid kusten av Blekinge som i väster avgränsas av longituden 15 00 O, i söder av latituden 56 00 N och i öster av longituden 16 00 O användas snörpvad och ringnot med mindre längd än 360 meter och mindre djup än 45 meter.

Vid fiske med ljus innanför trålgränsen får, även om flera fartyg deltar i fisket, vid varje fiskeansträngning och fiskeresor användas endast ett lysfartyg.

Vid fiske med snörpvad och ringnot innanför trålgränsen ska Fiskeriverket, när verket så påfordrar, beredas möjlighet att ha med personal för observation och provtagning. (FIFS 2010:7).

Maskstorlek i passiva nätredskap

15 §³ Vid fiske efter nedan angivna arter inom angivna områden får inte användas nät med mindre maskor än följande.

Art	Maskstorlek (Diagonallängd)	Område
Sill och skarpsill	16 mm	Östersjöns delområde 28-31
Sill och skarpsill	32 mm	Östersjöns delområde 22-27

¹ Senaste lydelse FIFS 2010:2. Jfr bestämmelser om ett fredningsområde runt Orust i bilaga 5.

² Longituder och latitud enligt koordinatsystem RT-38. Området tidigare benämnt fångstområde 4160.

³ Senaste lydelse FIFS 2010:12. Ändringen innebär att maskstorleken vid fiske efter pigghaj utgår.

Sill	50 mm	Skagerrak, Kattegatt
Makrill	50 mm	Skagerrak, Kattegatt
Taggmakrill	50 mm	Skagerrak, Kattegatt
Hornkädda	50 mm	Skagerrak, Kattegatt
Sandskädda	90 mm	Skagerrak, Kattegatt
Vitling	90 mm	Skagerrak, Kattegatt
Skrubbskädda	90 mm	Skagerrak, Kattegatt
Äkta tunga	90 mm	Skagerrak, Kattegatt
Kolja	100 mm	Skagerrak, Kattegatt
Rödspätta	100 mm	Skagerrak, Kattegatt
Äkta tunga	110 mm	Östersjöns samtliga delområden
Rödspätta	110 mm	Östersjöns samtliga delområden
Vitling	110 mm	Östersjöns samtliga delområden
Slätvar	110 mm	Östersjöns samtliga delområden
Sandskädda	110 mm	Östersjöns samtliga delområden
Skrubbskädda	110 mm	Östersjöns samtliga delområden
Bergtunga	110 mm	Östersjöns samtliga delområden
Piggvar	110 mm	Östersjöns samtliga delområden
Torsk	110 mm	Östersjöns samtliga delområden
Öring	120 mm	Skagerrak, Kattegatt
Torsk	120 mm	Skagerrak, Kattegatt
Lyrorsk	120 mm	Skagerrak, Kattegatt
Långa	120 mm	Skagerrak, Kattegatt
Gråsej	120 mm	Skagerrak, Kattegatt
Kummel	120 mm	Skagerrak, Kattegatt
Glasvar	120 mm	Skagerrak, Kattegatt
Sjurygg	120 mm	Skagerrak, Kattegatt
Lax	157 mm	Östersjöns samtliga delområden
Öring	157 mm	Östersjöns delområde 22, 24-31

Maskstorleksbestämmelsen vid fiske efter öring i Östersjön avser förankrade flytnät.

I grimgarn (skottnät, trollgarn) får den minsta maskstorleken inte understiga 120 millimeter. I Östersjön gäller den begränsningen dock endast inom kustvattenområdet. Länsstyrelsen får, om det kan tillåtas från fiskevårdssynpunkt, medge undantag från maskstorleksbestämmelsen för den som i Östersjön bedriver grimgarnsfiske yrkesmässigt eller med stöd av enskild fiskerätt och för vars försörjning fisket är av väsentlig betydelse enligt de kriterier för bedömning som framgår av 2 kap. 1 § Fiskeriverkets föreskrifter (FIFS 2004:25) om resurstillträde och kontroll på fiskets område. Undantag får göras endast för den som tidigare har haft sådant och inte för längre tid än t.o.m. den 31 december 2011. Länsstyrelsen får besluta om närmare villkor för tillstånd.

I Skagerrak och Kattegatt får inom vattenområden med mindre djup än tre meter enligt gällande sjökort inte användas nät med annan maskstorlek än 120 millimeter.

Vid yrkesmässigt fiske gäller bestämmelserna i första stycket endast fiske efter öring. I övrigt gäller för det yrkesmässiga fisket maskstorleksbestämmelser i EU:s förordningar om den gemensamma fiskeripolitiken. (FIFS 2010:41).

Minimimått

16 §¹ För nedan angivna arter gäller följande minimimått.

FIFS 2004:36

Konsoliderad elektronisk
utgåva
Uppdaterad 2011-03-29

Art	Minimimått	Område
Ostron	6 cm	Samtliga havsområden
Hummer	8 cm carapaxlängd	Skagerrak, Kattegatt, Östersjöns delområde 23
Havskräfta	4 cm carapaxlängd 13 cm totallängd	Skagerrak, Kattegatt
Lax	45 cm	Skagerrak, Kattegatt utom Svinesund och Idefjorden
Lax	50 cm	Svinesund och Idefjorden
Lax	60 cm	Östersjöns samtliga delområden
Öring	45 cm	Skagerrak, Kattegatt utom Svinesund och Idefjorden
Öring	40 cm	Svinesund och Idefjorden
Öring	50 cm	Östersjöns delområde 23-28, 29 söder om lat. 60 00 N, 31
Öring	40 cm	Östersjöns delområde 29 norr om lat. 60 00 N, 30
Harr	30 cm	Östersjöns delområde 29 norr om lat. 60 00 N, 30-31
Gädda	40 cm	Östersjöns delområde 23-28, 29 söder om lat. 60 00 N
Gös	40 cm	Östersjöns samtliga delområden
Sill	18 cm	Skagerrak, Kattegatt
Makrill	20 cm	Skagerrak, Kattegatt
Makrill, vid foderfiske	30 cm	Skagerrak, Kattegatt
Taggmakrill	15 cm	Skagerrak, Kattegatt
Torsk	30 cm	Skagerrak, Kattegatt
Torsk	38 cm	Östersjöns samtliga delområden
Kolja	27 cm	Skagerrak, Kattegatt
Gråsej	30 cm	Skagerrak, Kattegatt
Kummel	30 cm	Skagerrak, Kattegatt
Vitling	23 cm	Skagerrak, Kattegatt
Skrubbskädda	20 cm	Skagerrak, Kattegatt
Skrubbskädda	23 cm	Östersjöns delområde 22-25
Skrubbskädda	21 cm	Östersjöns delområde 26-28
Skrubbskädda	18 cm	Östersjöns delområde 29-syd
Rödspätta	27 cm	Skagerrak, Kattegatt
Rödspätta	25 cm	Östersjöns samtliga delområden
Sandskädda	23 cm	Skagerrak, Kattegatt
Rödtunga	28 cm	Skagerrak, Kattegatt
Bergtunga	25 cm	Skagerrak, Kattegatt
Äkta tunga	24 cm	Skagerrak, Kattegatt
Slätvar	30 cm	Samtliga havsområden
Piggvar	30 cm	Samtliga havsområden

¹ Senaste lydelse FIFS 2007:4.

Minimimåtten avser för

1. *ostron*: dess minsta diameter eller bredd,
2. *hummer*: avståndet från ögonhålans bakkant till huvudsköldens bakkant, mätt parallellt med mittlinjen (carapaxlängd),
3. *havskräfta*: avståndet från ögonhålans bakkant till huvudsköldens bakkant, mätt parallellt med mittlinjen (carapaxlängd), eller det raka måttet från spetsen av pannhornet till den fasta kanten av den mellersta stjärtfenan (totallängd),
4. *övriga arter*: avståndet från nosspetsen till stjärtfenans yttersta spets.

Minimimåttet för sill gäller inte vid svenskt fiske efter skarpsill med redskap med en maskstorlek understigande 32 millimeter.

Minimimåtten gäller inte vid fiske med handredskap inom kustvattenområdet efter andra arter än gädda, gös, harr, lax, öring och torsk. (FIFS 2010:7).

4 kap. Särskilda bestämmelser för Skagerrak och Kattegatt

Fiskemetoder

Fiske efter lax och öring

1 § Fiske inom kustvattenområdet i Skagerrak och Kattegatt efter lax och öring med drivnät och förankrade flytnät är förbjudet.

2 § I Svinesund och Idefjorden får endast kilnot, spö och handlina användas för att fånga lax och öring. Högst två spön eller handlinor per person och högst två beten per spö eller handlina får användas. (FIFS 2010:7).

3 § I Svinesund och Idefjorden får kilnotar för fångst av lax eller öring inte användas mellan fredag kl. 18.00 och måndag kl. 06.00. Under denna tid ska

1. redskapets ingångsöppning i kilnotar vara helt tillsluten och ledarmen antingen vara upptagen och upplagd på land eller lossas från sitt landfäste och göras fast i den sida av redskapet som vetter mot land,

2. krokarn, om de används under den övergångsperiod som enligt vad som följer av 8 a § utlöper den 31 mars 2012, vara upptagna ur vattnet och antingen uppsatta på land eller upphängda på pålar över vattenytan. (FIFS 2010:7).

4 § *har upphävts genom (FIFS 2010:7).*

Placering av vissa fiskeredskap m.m.

5 § Redskap som i Svinesund och Idefjorden används för fångst av lax och öring får inte sättas närmare varandra än 100 meter. (FIFS 2010:7).

6 § Redskap som i Svinesund och Idefjorden används för fångst av lax och öring ska vara fastgjorda i land och får inte vara längre än totalt 60 meter.

I Svinesund gäller dock att redskapen inte får vara längre än totalt 25 meter mellan följande avgränsningslinjer markerade i *bilaga 3*.

1. Från Vikstångsudde, gränsmärke L, till Sorgenfrid, gränsmärke M.
2. Från Mörvikens sydspets till Kätterödsudden. (FIFS 2010:7).

7 § I Svinesund och Idefjorden öster om en rät linje dragen från Vikstångsudde, gränsmärke L, till Sorgenfrid, gränsmärke M, markerad i *bilaga 3*, får redskap inte sättas närmare riksgränsen än 100 meter.

FIFS 2004:36

Konsoliderad elektronisk
utgåva
Uppdaterad 2011-03-29

8 § I Svinesund och Idefjorden ska, under tiden fr.o.m. den 1 april t.o.m. den 30 september, nät med en maskstorlek om 64 millimeter (32 millimeters stolpe) eller större som används för fångst av andra arter än lax och öring sänkas ned på ett sådant sätt att hela fångstdelen under hela dygnet står minst tre meter under vattenytan. (*FIFS 2010:7*).

Fiske med krokarn i Svinesund och Idefjorden

8 a § Fiske med krokarn i Svinesund och Idefjorden är förbjudet fr. o. m. den 1 april 2012. (*FIFS 2010:7*).

Redskapsförbud före hummerpremiären

9 § Inom kustvattenområdet i Skagerrak och Kattegatt från gränsen mot Norge till en linje längs latituden 57 12,65 N från kustvattenområdets gräns till norra udden av ön S. Horta utanför Klosterfjordens mynning (57 12,65 N, 12 06,72 O) och vidare till en punkt på fastlandet VSV Kjevik (Kevik) i position 57 12,90 N, 12 08,26 O, är fiske med nät, ryssjor och tinor förbjudet under tiden fr.o.m. den 15 september till kl. 07.00 den första måndagen efter den 20 september.

Utän hinder av förbudet får användas sillgarn, makrillgarn, hajgarn och tinor för fångst av havskräfta på större djup än 30 meter. (*FIFS 2009:2*).

Fiske med burar (tinor)

10 § Fiske i Skagerrak och Kattegatt med burar efter snäckor får ske endast efter tillstånd av Fiskeriverket.

En bur för fångst av snäckor i nämnda havsområden skall ha ingångsöppningen horisontellt placerad på ovansidan. Buren skall ha släta sidor med en vertikal höjd av minst 30 centimeter och en lutning som inte understiger 60 grader från burens bottenplan. Sidorna eller botten får vara genombrutna med dräneringshål av maximalt 25 millimeter diameter.

Fiske med fast redskap

11 § Fast redskap, som i någon del är högre än 1,5 meter, får i Skagerrak och Kattegatt sättas ut i enskilt vatten endast efter tillstånd av länsstyrelsen. Tillstånd får förenas med de villkor som behövs från fiskevårdssynpunkt.

11 a § Vid fiske i Skagerrak och Kattegatt skall ett fast redskap, om nätmaskorna i fiskhuset understiger 60 millimeter, vara försett med två cirkulära flyktöppningar med en minsta diameter om 60 millimeter placerade på vardera sidan av varje fiskhus. Fiske med stöd av sådant ålfisketillstånd som avses i 3 kap. 1 § får dock bedrivas med redskap utan flyktöppningar. (*FIFS 2007:4*).

Fiske med vad och not

12 § Fiske med snurrevad från fartyg är förbjudet innanför trålgränsen i Skagerrak och Kattegatt.

Fiske med ryssjor

13 § Det är förbjudet att i Skagerrak och Kattegatt samtidigt fiska med fler än sex ryssjor (12 strutar). Den som bedriver yrkesmässigt fiske får dock samtidigt fiska med högst 400 ryssjor (800 strutar). Vid fiske med sådana redskap får bifångster av undermålig fisk inte behållas ombord. Redskap ska under tillåten tid vittjas minst en gång vart tredje dygn. Vid vittjning ska undermålig fisk hanteras på sådant sätt att den kan återutsättas levande. (*FIFS 2009:2*).

14 § Vid fiske i Skagerrak och Kattegatt skall ryssjor vara försedda med två cirkulära flyktöppningar med en minsta diameter om 75 millimeter placerade på vardera sidan av struten i varje fiskhus. Fiske med stöd av sådant ålfisketillstånd som avses i 3 kap. 1 § får dock bedrivas med redskap utan flyktöppningar på mindre vattendjup än 10 meter och, om så efter ansökan medges av Fiskeriverket, på större vattendjup än 10 meter under begränsade tider och inom begränsade områden. (*FIFS 2007:4*).

15 § *har upphävts genom (FIFS 2009:2).*

Fiske med nät m.m.

16 §¹ Fiske med nät på större djup än tio meter är förbjudet i

1. Brofjorden innanför en rät linje från sydspetsen på Grötö i position 58 20,07 N, 11 22,62 O till Skalhavn i position 58 19,53 N, 11 24,17 O,
2. Gullmarsfjorden norr om en rät linje vid Finnsbo genom latituden 58 18,05 N.

Den som fiskar med nät på grundare vatten än 10 meter får sammanlagt i de områden som anges i första stycket använda en nätlängd om högst 180 meter.

Vid annat fiske, inklusive handredskapsfiske, i de i första stycket angivna områdena får under varje dygn fångas och behållas sammanlagt högst tre torskar, koljor eller lyrtorskar (blekor) per fiskare. (*FIFS 2010:2*).

Maskstorlek

17 § Vid fiske i Skagerrak och Kattegatt med landvad eller liknande redskap som släpas eller drages för hand får inte användas redskap med mindre maskstorlek i nätet än 90 millimeter invändigt mått mellan ändknutarna. Utan hinder härav får fr.o.m. den 1 juni t.o.m. den 30 september redskap med mindre maskstorlek användas om fisket sker uteslutande för betesändamål och vaden mätt i överkanten inte överstiger 90 meter.

5 kap. Särskilda bestämmelser för Östersjön

Fiskemetoder

Fiske efter lax och öring

1 § Fiske efter lax och öring med drivlinor, förankrade linor och förankrade flytnät är förbjudet inom kustvattenområdet i Östersjöns delområden 30 och 31. (*FIFS 2009:17*).

¹ Senaste lydelse FIFS 2007:56. Ändringen innebär att tidigare punkterna 3-5 utgår. Jfr bestämmelser om ett fredningsområde runt Orust i bilaga 5.

Fiske med drivnät

2 § Fiske med drivnät är förbjudet. (FIFS 2009:17).

3 § Vid fiske i Östersjön med drivlinor eller förankrade linor efter lax och öring får inte samtidigt användas fler än 2 000 krokar per fiskefartyg. En krok som används vid sådant fiske skall ha ett kortaste avstånd mellan spets och skaft om minst 19 millimeter. Utöver tillåtet antal krokar får ombord finnas högst 200 reservkrokar.

Fiske efter gädda med handredskap

4 § I Östersjön får vid fiske med handredskap under varje dygn fångas och behållas sammanlagt högst tre gäddor per fiskare. Vid sådant fiske får inte gäddor behållas vars längd understiger 40 cm eller överstiger 75 cm.

Bestämmelsen i första stycket gäller inte fiske i Östersjöns delområde 31. (FIFS 2010:6).

Fiske med vad och not

5 § I Öresund får fiske med vad eller not innanför ett djup av sju meter bedrivas endast om fisket

1. bedrivs med agnnot, på vilken armarnas längd sammanlagt inte överstiger sju och en halv meter, eller

2. avser agn till annat fiske fr.o.m. maj t.o.m. oktober månader och fisket sker med vad som är högst 50 meter mellan armarnas ändar samt under förutsättning att vaden drages över ett djup av högst fyra meter och inhalas i båt.

Fiske enligt första stycket 2 får bedrivas endast mellan Falsterbo fyr och Skanör, mellan Klagshamn och Lernacken, mellan Lomma och Bjärred samt mellan Vikhög och Lund-Uppåkra.

Fiske med fast redskap, ryssjor och visst nätfiske

6 § Fiske med fast redskap som i någon del är högre än 1,5 meter samt fiske med nät efter lax och öring är förbjudet fr.o.m. den 1 april t.o.m. den 10 juni i kustvattenområdet i Östersjön norr om latituden 62 55 N.

Under den tid och inom det område som anges i första stycket gäller förbud mot allt fiske med nät som har en större maskstorlek än 120 millimeter.

Bestämmelserna i första stycket gäller inte i de terminalfiskeområden som anges i bilaga 6.

I Östersjöns delområde 31 inom vattenområden med mindre djup än tre meter enligt gällande sjökort är fiske med nät förbjudet fr.o.m. den 1 april t.o.m. den 10 juni och fr.o.m. den 1 oktober t.o.m. den 31 december, dock får fr.o.m. den 1 oktober t.o.m. den 31 oktober fiske bedrivas med nät med mindre maskstorlek än 37 millimeter.

Länsstyrelsen får, om så från fiskevårdssynpunkt kan tillåtas, efter ansökan medge den som bedriver yrkesmässigt fiske samt den som bedriver fiske med stöd av enskild fiskerätt och för vars försörjning fisket är av väsentlig betydelse tillstånd att utan hinder av bestämmelserna i första stycket fiska med fast redskap och utan hinder av bestämmelserna i fjärde stycket fiska med nät. Därvid skall tillämpas de kriterier för bedömning som framgår av 2 kap. 1 § Fiskeriverkets föreskrifter (FIFS 2004:25) om resurstillträde och kontroll på fiskets område. Dock får sådant tillstånd omfatta fiske efter lax och öring med fast redskap endast i området mellan latituden 62 55 N och länsgränsen mellan Västernorrlands och

FIFS 2004:36

Konsoliderad elektronisk
utgåva
Uppdaterad 2011-03-29

Västerbottens län. Inom övriga vattenområden får vad avser lax och öring endast lämnas tillstånd för fiske efter fettfenklippt fisk med fast redskap vars fiskhus har en maskstorlek av högst 80 millimeter. Vid sådant fiske skall lax och öring som har fettfenan kvar hanteras så att den kan återutsättas levande. (*FIFS 2006:11*).

7 § I Östersjöns delområde 23 (Öresund) får fast redskap, som i någon del är högre än 1,5 meter, sättas ut i enskilt vatten endast efter tillstånd av länsstyrelsen. Tillstånd får förenas med de villkor som behövs från fiskevårdssynpunkt.

8 §¹ Det är förbjudet att i Östersjön samtidigt fiska med fler än sex ryssjor (12 strutar). Den som bedriver yrkesmässigt fiske eller fiskar med stöd av enskild rätt får dock samtidigt fiska med högst 400 ryssjor (800 strutar). Vid fiske med sådana redskap får bifångster av undermålig fisk inte behållas ombord. Redskap ska under tillåten tid vittjas minst en gång vart tredje dygn. Vid vittjning ska undermålig fisk hanteras på sådant sätt att den kan återutsättas levande.

Vid fiske i Östersjön ska en ryssja eller ett fast redskap, om nätmaskorna i fiskhuset understiger 60 millimeter, vara försett med två cirkulära flyktöppningar med en minsta diameter om 60 millimeter placerade på vardera sidan av varje fiskhus.

Fiske med stöd av sådant ålfisketillstånd som avses i 3 kap. 1 § andra stycket, och fiske i Östersjöns delområde 31, får dock bedrivas med redskap utan flyktöppningar. (*FIFS 2009:2*).

6 kap. Övriga bestämmelser

Tillsyn

1 § De tillsynsmyndigheter eller utsedda tillsynsmän i Sverige och Norge som utövar tillsyn över fisket i Svinesund och Idefjorden ska skriftligen underrätta varandra när de vid tillsyn eller på annat sätt skäligen kan anta att det förekommer eller har förekommit fiske på det andra landets territorium i strid med bestämmelserna i 1 kap. 7 och 8 §§, 3 kap. 2, 3 och 16 §§, 4 kap. 2-8 a §§ samt *bilaga 5*. (*FIFS 2010:7*).

Dispens

2 §² Om det behövs för något vetenskapligt ändamål eller om det annars finns särskilda skäl får i enskilda fall undantag medges från dessa föreskrifter enligt följande.

1. Länsstyrelsen får meddela undantag från 3 kap. 2-7, 8-9 och 15-16 §§, 4 kap. 2-11 och 13-17 §§ samt 5 kap. 6 §. Undantag från 3 kap. 16 § får endast avse ostron, hummer, lax, öring, harr, gädda och gös. Fråga om undantag för befattningshavare vid Fiskeriverket eller för person som på Fiskeriverkets uppdrag bedriver fiske för undersökningsändamål ska dock prövas av verket.

2. Fiskeriverket kan medge undantag från andra bestämmelser i föreskrifterna än de i 1 angivna.

Undantag, rörande fiske i Svinesund eller Idefjorden, från bestämmelserna i 3 kap. 2, 3 och 16 §§, 4 kap. 2-8 a §§ och bilaga 5 får göras endast i samband med vetenskapliga undersökningar. I sådana fall ska berörda myndigheter i Norge underrättas skriftligen. (*FIFS 2010:30*).

¹ Senaste lydelse FIFS 2007:4.

² Senaste lydelse FIFS 2010:7. Ändringen är endast av språklig karaktär.

Avgifter

FIFS 2004:36

Konsoliderad elektronisk
utgåva
Uppdaterad 2011-03-29

3 § I ärenden om tillstånd för visst fiske skall sökanden betala en ansökningsavgift enligt följande.

Tillstånd att sätta ut fast redskap enligt 2 kap. 2 §
förordningen (1994:1716) om fisket, vattenbruket
och fiskerinäringen 1300 kronor

Ikraftträdande- och övergångsbestämmelser

Dessa föreskrifter träder i kraft den 1 december 2004 då följande författningar skall upphöra att gälla.

Fiskeriverkets föreskrifter (FIFS 1993:30) om fisket i Kattegatt och Skagerrak med angränsande sötvattensområden.

Fiskeriverkets föreskrifter (FIFS 1993:31) om fisket i Östersjön med angränsande sötvattensområden. (FIFS 2004:36).

Dessa föreskrifter träder i kraft den 25 april 2005. (FIFS 2005:9).

Dessa föreskrifter träder i kraft den 1 juli 2005. (FIFS 2005:15).

Dessa föreskrifter träder i kraft den 22 augusti 2005. (FIFS 2005:21).

Dessa föreskrifter träder i kraft den 1 januari 2006. (FIFS 2005:42).

Dessa föreskrifter träder i kraft den 1 april 2006. Bestämmelserna i bilaga 5 om fredningsområdet Gotska Sandön skall dock träda i kraft den 1 maj 2006. (FIFS 2006:5).

Dessa föreskrifter träder i kraft den 1 juli 2006. Bestämmelserna i 5 kap. 6 § femte stycket om rätt för länsstyrelsen att medge tillstånd för fiske efter fettfenklippt lax får dock tillämpas fr.o.m. den 1 juni. (FIFS 2006:11).

Dessa föreskrifter träder i kraft den 1 juli 2006. Ändringen i 3 kap. 2 § avseende fredningstid för piggar träder dock i kraft den 1 juni 2006. (FIFS 2006:14).

Dessa föreskrifter träder i kraft den 18 augusti 2006. (FIFS 2006:18).

Dessa föreskrifter träder i kraft den 1 maj 2007. (FIFS 2007:4).

Dessa föreskrifter träder i kraft den 1 januari 2008. (FIFS 2007:38).

Dessa föreskrifter träder i kraft den 1 januari 2008. (*FIFS 2007:56*).

Dessa föreskrifter träder i kraft den 1 juli 2008. (*FIFS 2008:16*).

Dessa föreskrifter träder i kraft den 1 januari 2009. (*FIFS 2008:35*).

Dessa föreskrifter träder i kraft den 1 februari 2009. (*FIFS 2009:2*).

Dessa föreskrifter träder i kraft den 21 mars 2009. Bestämmelsen i 3 kap. 12 a § ska dock tillämpas först fr.o.m. den 15 april 2009. (*FIFS 2009:6*).

Dessa föreskrifter träder i kraft den 1 juli 2009. (*FIFS 2009:17*).

Dessa föreskrifter träder i kraft den 1 oktober 2009. (*FIFS 2009:27*).

Dessa föreskrifter träder i kraft den 1 januari 2010. (*FIFS 2009:38*).

Dessa föreskrifter träder i kraft den 1 februari 2010. (*FIFS 2010:2*).

Dessa föreskrifter träder i kraft den 15 februari 2010. (*FIFS 2010:5*).

Dessa föreskrifter träder i kraft den 1 april 2010. (*FIFS 2010:6*).

Dessa föreskrifter träder i kraft den 1 april 2010. (*FIFS 2010:7*).

Dessa föreskrifter träder i kraft den 1 april 2010. (*FIFS 2010:12*).

Dessa föreskrifter träder i kraft den 21 oktober 2010. (*FIFS 2010:30*).

Dessa föreskrifter träder i kraft den 20 december 2010. (*FIFS 2010:39*).

Dessa föreskrifter träder i kraft den 1 januari 2011. (*FIFS 2010:41*).

Dessa föreskrifter träder i kraft den 1 april 2011. (*FIFS 2011:4*).

ÖSTERSJÖNS INDELNING I DELOMRÅDEN¹

Delområde 22.

- Avgränsning i norr: En linje från Hasenöre Hoved, 56 09 N, 10 43 O (Jylland) till Gniben Odde, 56 01 N, 11 17 O (Själland).
- Avgränsning i öster: Longituden 12 00 O från Själland till Falster. Längs Falsters östra kust till Gedser Odde, 54 34 N, 11 58 O. Därifrån rakt österut till longituden 12 00 O och vidare utmed denna longitud rakt söderut till Tyskland.

Delområde 23.

- Avgränsning i norr: En linje från Gilbjerg Hoved, 56 07 N, 12 16 O (Själland) till fyren Kullen, 56 18 N, 12 27 O (Sverige).
- Avgränsning i söder: En linje från Stevns fyr, 55 17 N, 12 27 O (Själland) till Falsterbo fyr, 55 23 N, 12 49 O (Sverige).

Delområde 24.

- Avgränsning i väster: Sammanfaller med östra gränsen för delområde 22.
- Avgränsning i norr: Sammanfaller med södra gränsen för delområde 23.
- Avgränsning i öster: En linje från Sandhammarens fyr, 55 23 N, 14 12 O (Skåne) till Hammeroddes fyr, 55 18 N, 14 47 O (Bornholm). Söderut från Bornholm utmed longituden 15 00 O.

Delområde 25.

- Avgränsning i väster: Sammanfaller östra gränsen för delområde 24.
- Avgränsning i norr: Latituden 56 30 N.
- Avgränsning i öster: Longituden 18 00 O.

Delområde 26.

- Avgränsning i väster: Longituden 18 00 O.
- Avgränsning i norr: Latituden 56 30 N.

Delområde 27.

- Avgränsning i norr: Latituden 59 41 N.
- Avgränsning i öster: Longituden 19 00 O norrut från Gotland. Breddgraden 57 00 N västerut från Gotland till 18 00 O. Utmed denna longitud söderut till 56 30 N.
- Avgränsning i söder: Latituden 56 30 N.

Delområde 28.

- Avgränsning i väster: Sammanfaller med östra gränsen för delområde 27.
- Avgränsning i norr: Latituden 58 30 N.
- Avgränsning i söder: Latituden 56 30 N.

¹ Indelning enligt ICES (International Council for the Exploration of the Sea). Samtliga positioner enligt koordinatsystem RT-38 som baseras på Svenskt geodetiskt datum.

Delområde 29.

Avgränsning i väster: Longituden 19 00 O mellan 58 30 N och 58 42,3 N.

Avgränsning i norr: Latituden 60 30 N.

Avgränsning i öster: Longituden 23 00 O ned till latituden 59 00 N och
därifrån rakt österut till Estland.

Avgränsning i söder: Latituden 58 30 N.

Området är i sin tur uppdelat i delområdena 29-syd och 29-nord avgränsade
längs latituden 59 30 N.

Delområde 30.

Avgränsning i norr: Latituden 63 30 N.

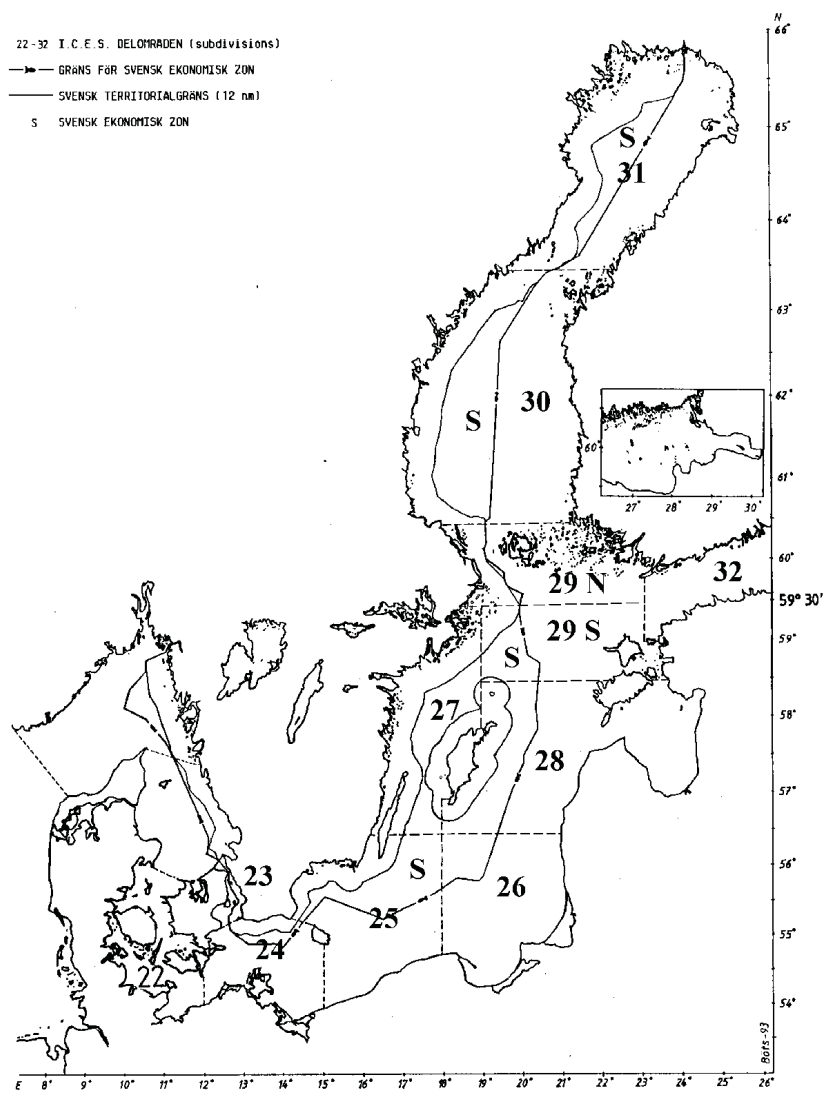
Avgränsning i söder: Latituden 60 30 N.

Delområde 31.

Avgränsning i söder: Latituden 63 30 N.

Delområde 32.

Avgränsning i väster: Sammanfaller med östra gränsen för delområde 29.



GRÄNSER MELLAN SÖTVATTENSOMRÅDENA OCH KUSTVATTENOMRÅDET

Sötvattensområdena avgränsas mot kustvattenområdet i

Göta älv: av en linje från nordligaste udden på Älvnabben vid Västerberget över Knippelholmens fyr till västra piren vid Arendals småbåtshamn på Hisingen,

Nordre älv: av en linje dragen från västligaste udden av Kalhed Näsa (Kali Näsa) på Hisingen till västligaste udden av Klubbenäs på fastlandet,

Segeån: av en rät linje över ån utgörande en förlängning av den i sydväst-nordostlig riktning belägna södra strandkanten där ån utvidgas vid Spillepengen ca 50 meter nedströms gränsen mellan Malmö och Burlövs kommuner,

Mörrumsån: av en rät linje från Ekholmens sydligaste udde över sydspetsen på Stora Vass och därifrån vidare till fastlandet,

Lofstaån: av en rät linje mellan brofästena vid Vinö Glo,

Motala ström: av en rät linje från Högholmens sydspets till Lindös nordligaste udde,

Mälaren: av dammtrösklarna vid Riksbron och i Stallkanalen, av Karl Johansslussen och Hammarbyslussen i Stockholm samt av Slussbron i Södertälje,

Dalälven: av en linje från Häckörens nordspets över Kläckgrundets nordspets till Älgudden på Brämsand,

Gavleån: av Islandsbron,

Testeboån: av järnvägsbanken Gävle-Fredriksskans,

Ljusnan: av en linje från en metalldubb, nedsänkt i en vid strandlinjen på Nordkvistudden omkring 50 meter från uddens yttersta del belägen sten, till Storgrytans västligaste udde och från denna till Brännharens nordligaste udde,

Gnarpsån: av en linje tvärs över ån från yttersta delen av hamnpiren vid åns utlopp i Östersjön,

Ljungan: av en linje över Sandslåholmens norra udde i rakt väst-östlig riktning,

Indalsälven: av en linje från yttersta spetsen på östra piren vid Fagerviks småbåtshamn till en punkt 400 meter i rakt sydlig riktning från södra spetsen av Måsgrundsholmen samt vidare till den sydligaste delen av f.d. Gullfibers fabriksbyggnad i Söråker,

Gådeån: av en linje från yttersta ändan av Sparrudden till en punkt på södra sidan av Gådeåns mynning belägen i riktning 195 grader från Sparrudden,

Ångermanälven: av en linje mellan sydvästra spetsen av Hornö udde och udden 250 meter sydost om Veda färjeläge,

Inviksån: av en linje från Åskja sågverk till Utviks ångbåtskaj i Ullångersfjärden,

Näskeån: av en linje från en punkt 400 meter nordost om åns utlopp i Näske-viken till en punkt 250 meter sydost om samma utlopp,

Nätraälven: av en linje från nordöstra hörnet av Brädgårdskajen vid fabriken i Köpmanholmen till en punkt på norra stranden belägen i rakt nordlig riktning från kajen,

Moälven: av en linje från yttersta spetsen av den sydöstra industrikajen vid Domsjöfabriken till en punkt på södra stranden i rakt östlig riktning från kajen,

Gideälven och Husumån: av en linje från Kasaviksudden till södra spetsen av industrikajen på Rågön,

Lögde älv: av en linje tvärs över nedersta delen av ledarmarna utanför mynningen,

Öre älv: av linjer *dels* i rakt väst-östlig riktning över Fjärdgrundets sydspets, *dels* från Fjärdgrundets norra udde till Örsten,

Ume älv: av *dels* en linje i väst-östlig riktning 250 meter söder om Tuvans sydspets, *dels* Bergöbron,

Sävarån: av linjer *dels* mellan Hällskär och Skeppsviksudden, *dels* från Gergrundets sydligaste udde i västlig riktning till fastlandet,

Rickleån: av en linje från yttersta spetsen av Långviksudden tvärs över till sydspetsen av Lillhällan,

Bure älv: av en linje från Gatens östra udde i sydostlig riktning till udde,

Skellefte älv: av en linje tvärs älven längs med Sundgrundsbrons nedströms-sida och brobankarna,

Kåge älv: av en rät linje från Öns sydspets till Grännans sydostspets och vidare över till fastlandet,

Byske älv: av en linje tvärs över nedersta delen av ledarmarna utanför mynningen,

Åby älv: av en linje från nordvästra hörnet av lastagekajen till yttre inseglingsfyren,

Kalix älv: av en linje från Risöns sydostligaste punkt (Risögrund) över älven till Hästholmens östligaste punkt,

Råne älv: av en linje från fyren i Kängsö fiskehamn, över nordostligaste punkten på Nordanborg, sydostligaste punkten på Nordanborg och västligaste punkten på Laxögrundet till ett röse på Rånelandet i rakt västlig riktning från Laxögrundet,

Lule älv: av *dels* en linje från Hertsöskatans sydligaste punkt till Liggskärs gamla lotsplats, *dels* en linje från den västligaste punkten på Finsandlåudden till Hamnholmens fyr och tvärsöver Klubbvikskanalens nedströmsmynning,

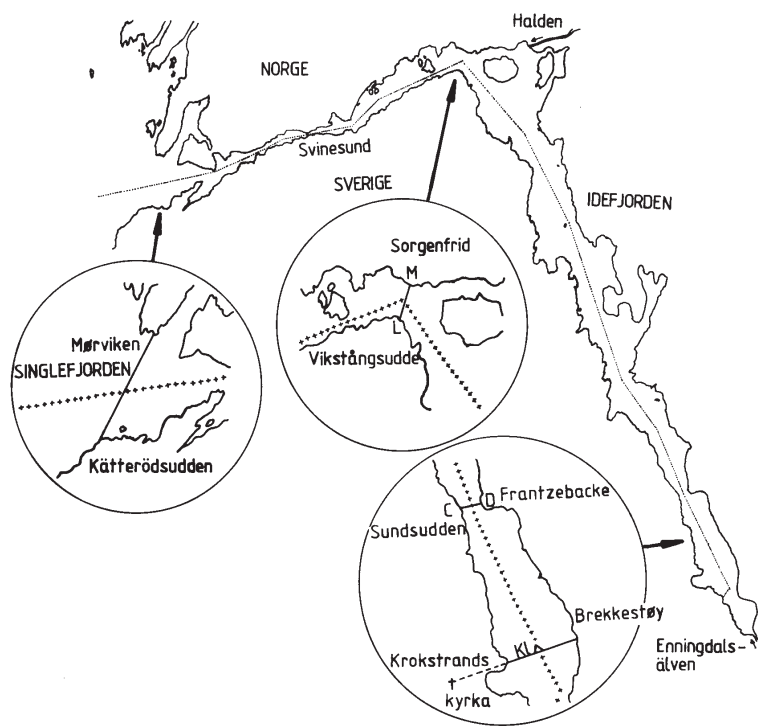
Pite älv: av linjer *dels* över Strömsundskanalens norra mynning, *dels* mellan de yttersta spetsarna av stenarmarna vid södra inloppet till Pitsund,

övriga kustmynnande vattendrag: av en rät linje mellan de två yttersta mynningsuddarna i varje vattendrag eller mellan särskilt uppsatta tavlor.

FIFS 2004:36

Konsoliderad elektronisk
utgåva
Uppdaterad 2011-03-29

GRÄNSLINJER I SVINESUND OCH IDEFJORDEN



TRÅLGRÄNSEN

Trålgränsen i Skagerrak och Kattegatt framgår av bestämmelserna i 1 kap. 5 § och räta linjer mellan nedan angivna positioner.

	Latitud N	Longitud O
1.	58 55,28	10 48,04
2.	58 54,76	10 50,00
3.	58 53,58	10 50,10
4.	58 52,39	10 50,23
5.	58 46,36	10 51,09
6.	58 31,87	10 53,68
7.	58 29,73	10 55,09
8.	58 18,30	11 05,32
9.	58 04,60	11 12,46
10.	57 52,53	11 19,16
11.	57 37,67	11 28,04
12.	57 37,71	11 30,98
13.	57 36,20	11 31,85
14.	57 35,20	11 35,08
15.	57 34,48	11 38,55
16.	57 32,86	11 40,28
17.	57 31,15	11 38,55
18.	57 29,47	11 38,93
19.	57 28,27	11 40,85
20.	57 27,67	11 44,83
21.	57 25,95	11 45,04
22.	57 24,97	11 44,40
23.	57 22,76	11 46,04
24.	57 20,66	11 47,05
25.	57 19,67	11 49,50
26.	57 18,00	11 48,49
27.	57 16,27	11 49,87
28.	57 15,14	11 53,47
29.	57 15,73	11 57,79
30.	57 13,48	11 59,50
31.	57 12,04	12 00,20
32.	57 10,66	12 01,88
33.	57 09,14	12 01,11
34.	57 07,64	12 01,94
35.	57 06,20	12 04,34
36.	57 05,05	12 07,37
37.	57 03,96	12 09,47
38.	57 02,51	12 09,84
39.	57 00,25	12 13,43
40.	56 58,16	12 15,44

FIFS 2004:36
Konsoliderad elektronisk
utgåva
Uppdaterad 2011-03-29

41.	56 55,66	12 15,63
42.	56 54,50	12 16,28
43.	56 52,53	12 19,07
44.	56 51,03	12 22,83
45.	56 50,48	12 25,97
46.	56 48,93	12 26,11
47.	56 47,49	12 27,88
48.	56 46,87	12 31,31
49.	56 43,44	12 32,31
50.	56 41,61	12 35,20
51.	56 39,00	12 36,80
52.	56 27,10	12 27,20
53.	56 24,20	12 28,65
54.	56 18,05	12 21,60
55.	56 15,80	12 23,85

Fredningsområ- dets benämning	Fiskebestämmelser	Gränser - område Fredningsområdenas gräns mot sötvattensområdena anges i bilaga 2
SKAGERRAK <i>Strömstaads kommun</i>		
Enningdalsälven	Allt fiske är förbjudet under hela året. Förbudet gäller dock inte 1. fiske med ålryssjor med en största höjd av 60 centimeter eller fiske med åltinor, 2. fiske med spö eller handlina efter andra arter än lax och öring, 3. fiske med nät efter andra arter än lax och öring under perioden fr.o.m. den 1 oktober t.o.m. den 30 april i den del av fredningsområdet som ligger norr om linjen Krokstrands kyrka - norra gränskumlet - Brekkestöy, se karta i <i>bilaga 3</i> .	Enningdalsälvens mynningsområde söder om linjen Sundsudden, gränsmärke C, till Franzebacke (Bakke), gränsmärke D, se karta i <i>bilaga 3</i> .
<i>(FIFS 2010:7)</i> Kobbungebäckan	Allt fiske är förbjudet under hela året. Förbudet gäller dock inte fiske med ålryssjor med en största höjd av 60 centimeter och fiske med åltinor. Bestämmelser enligt 3 kap. 3 § tredje stycket.	Kobbungebäckens mynningsområde söder om en linje i väst-östlig riktning 50 meter norr om nordligaste udden av Kobbungeskären från Nordbytången mot Saltbacken.
Hogdalsälven Vaglarnebäckan Stene å	Bestämmelser enligt 3 kap. 3 § tredje stycket.	En linje i Dynekilan från kraftkabeln på kilens nordvästra sida (Krk i sjökortet) över Gedholmens sydligaste udde till norra udden väster om Ladholmen.
Kongsbäckan Lökholsbäckan	Bestämmelser enligt 3 kap. 3 § tredje stycket.	En linje i Dynekilan från bryggan vid Sågestrands camping i sydsydostlig riktning till västligaste udden på Lökholmen.
Strömsån	Bestämmelser enligt 3 kap. 3 § tredje stycket.	En linje vid hamnen i Strömstad från Laholmens västligaste del till Rasteskärs sydligaste udde, vidare från Rasteskärs nordligaste udde rakt norr ut till Nötholmen, vidare från Nötholmens västligaste udde över Pölseviksholmens västligaste udde till en punkt på fastlandet i position 58 56,65 N, 11 08,80 O.
Bålerödsbäckan	Bestämmelser enligt 3 kap. 3 § tredje stycket.	En linje i Tångebukten från Bålerödsnäsets södra udde - Tångekär - fastlandet rakt söder om Tångekär.
Överby å (Risängsälven)	Bestämmelser enligt 3 kap. 3 § tredje stycket.	En linje i Örrevikskilen från sydligaste delen av fastlandet vid Älgö - nordvästra delen av Flatskär - sydöstra udden av Flatskär - närmaste udden på fastlandet.

¹ Lydelse enligt FIFS 2011:4. De bedömningskriterier i 3 § Fiskeriverkets föreskrifter (FIFS 1995:23) om kontroll på fiskets område vilka länsstyrelsen skall tillämpa vid tillståndsgivning i vissa fredningsområden återfinns fr.o.m. den 1 januari 2005 i 2 kap. 1 § Fiskeriverkets föreskrifter (FIFS 2004:25) om resurstillträde och kontroll på fiskets

Nöddöbäcken	Bestämmelser enligt 3 kap. 3 § tredje stycket.	En linje i Nöddökilen från Dillehuvuds västligaste punkt i position 58 51,98 N, 11 11,90 O, rakt norrut till en punkt på fastlandet i position 58 52,18 N, 11 11,90 O.
<i>Tanums kommun</i>		
Hogarälven	Bestämmelser enligt 3 kap. 3 § tredje stycket.	En linje vid Galtölera från Nordgaltös nordspets södra udden på fastlandet norr om Gås-holmen - Galtöbron.
Tanumsälven	Bestämmelser enligt 3 kap. 3 § tredje stycket.	En linje i Tanumskilen över smalaste delen av sundet mellan Raffötången och Vrångholmen vid kraftledning.
Sältälven	Bestämmelser enligt 3 kap. 3 § tredje stycket.	Sannäsforden söder om en östlig-västlig linje vid Heden (smalaste delen).
Skärboälven	Bestämmelser enligt 3 kap. 3 § tredje stycket.	En linje i Rödhammarfjorden från Rödhammars sydvästra udde - St. Köttös norra udde
Anråsälven	Bestämmelser enligt 3 kap. 3 § tredje stycket.	St. Köttös södra udde - fastlandet rakt öster om St. Köttös södra udde.
Träsvallsälven	Bestämmelser enligt 3 kap. 3 § tredje stycket.	En linje i Jorefjorden från Tångens södra udde - Furös norra udde - Furös västra udde - Edsuddens norra udde.
Jorälven	Bestämmelser enligt 3 kap. 3 § tredje stycket.	En linje i Bottnafjorden från Råholmens södra udde - stranden sydöst om Råholmen (50 meter NO om kabelmarkering).
<i>Sotenäs kommun</i>		
Klevån	Bestämmelser enligt 3 kap. 3 § tredje stycket.	Vikefjorden innanför en linje från Stensnäs västra udde - Valfjälls nordöstra udde.
Ulebergsbäcken	Bestämmelser enligt 3 kap. 3 § tredje stycket.	En linje i Håle kile från Gluppö södra udde - Keös västra udde - Keös östra udde - fast-landet vid Tullboden rakt nordost om Keös östra udde.
Hålebäcken	Bestämmelser enligt 3 kap. 3 § tredje stycket.	Kraftledningen över Åbyfjorden norr om Röd.
Lundebacken	Bestämmelser enligt 3 kap. 3 § tredje stycket.	
Bärrändsälven	Bestämmelser enligt 3 kap. 3 § tredje stycket.	
Skärvebäcken	Bestämmelser enligt 3 kap. 3 § tredje stycket.	
<i>Lysseklis kommun</i>		
Kåvra	Allt fiske utom fiske med handelskap är förbjudet under hela året.	I sydost: En enslinje genom fyren Stretudden nedre och en grön boj sydväst Stretudden. I väster: En enslinje genom Härnässets västligaste udde (mittemot Malmö Kalvs nordända) och fyren Breviksudden. I norr: En enslinje genom Sladholmens västligaste udde och största (grövsta) skorstenen på Scanraff. I nordost: En linje från Sladholmens västligaste udde längs strandlinjen till Grötös sydligaste udde. I öster: En enslinje genom Grötös sydligaste udde, Lindholmens nordostligaste udde och radiomasten på Basteviksholmarna.

Broälven	Bestämmelser enligt 3 kap. 3 § tredje stycket.	En rät linje i Brofjorden från Sandviks brygga, tangerande sydkanten av Lilla Vålstenen - udde på Herrenäset sydväst om Sandviks brygga.
Fiskebäckbäcken	Bestämmelser enligt 3 kap. 3 § tredje stycket.	En linje i Fiskebäcksvik från Sretuddens västra udde rakt söderut till hamnpiren.
Holmabäcken vid Holma	Bestämmelser enligt 3 kap. 3 § tredje stycket.	En linje från en udde på fästlandet i position 58 23,18 N, 11 33,90 O, till Vadholmens norra udde och därifrån längs tre meters djupkurva enligt gällande sjökort till Skotholmens nordöstra udde.
Orne å	Bestämmelser enligt 3 kap. 3 § tredje stycket.	En linje i Gullmaren på ett avstånd av 150 meter från mittpunkten mellan de två yttersta mynningsuddarna.
<i>Munkedals kommun</i>		
Färlev å Sjörås å	Bestämmelser enligt 3 kap. 3 § tredje stycket.	I Färlevfjorden. Vattenområdet norr om kraftledningen över Färlevfjorden vid Ladholmen samt vattenområdet innanför tre meters djupkurva enligt gällande sjökort på fjordens östra sida mellan kraftledningen och udden i position 58 26,71 N, 11 35,00 O, rakt öster om Lingatan.
Örekiälven Bruksbäcken Taske å	Bestämmelser enligt 3 kap. 3 § tredje stycket.	En linje i Saltkällefjorden från udden Nabben till St. Korsviks östra udde.
<i>Uddevalle/Orust/ Tjörns/Stenungsunds kommuner</i>		
Runt Orust - Koljöfjorden - Byfjorden - Havstensfjorden - Halsefjorden - Askeröfjorden - Kalvöfjorden - Stigfjorden (FIFS 2010:2).	Allt fiske är förbjudet under hela året. Dock är det tillåtet att fiska med handredskap efter andra arter än torsk, kolja och lyrorsk (bleka), med burar efter skaldjur samt med skrapor och krattor efter musslor. Fiske efter ål får ske med stöd av tillstånd enligt 3 kap. 1 §. Fiske efter musslor med redskap som släpas efter fartyg kräver tillstånd enligt 3 kap. 13 §.	Området begränsas mot väster av longituderna 11 30,00 O i Koljöfjorden, 11 32,00 O i Lyrösund och 11 31,00 O i sundet mellan Björholmen och Lyr samt i söder av Tjörnbronarna (Stenungsbron, Källösundsbron och Tjörnbron).
<i>Uddevalle kommun</i>		
Studerösbäcken	Bestämmelser enligt 3 kap. 3 § tredje stycket.	En linje i Saltkällefjorden från varvsuddens österut till närmaste udde.
Skredsviksån	Bestämmelser enligt 3 kap. 3 § tredje stycket.	En linje vid Gullmarsvik rakt söderut från udden söder om Cederslund till udden norr om Gullmarsberg.

Vikenbäcken	Bestämmelser enligt 3 kap. 3 § tredje stycket.	I Gullmarsfjorden. Bukten mellan uddar 200 meter på ömse sidor om åmynningen.
Hällebäcken	Bestämmelser enligt 3 kap. 3 § tredje stycket.	I Gullmarsfjorden. Bukten mellan uddar 50 meter nordväst och 350 meter norr om åmynningen.
Bönsbäcken Dönsbuk	Bestämmelser enligt 3 kap. 3 § tredje stycket.	En linje i Gullmarsfjorden från udden sydväst Fossen till kraftkabel norr om Gåsklåvan.
Bjällandsåsbäcken	Bestämmelser enligt 3 kap. 3 § tredje stycket.	I Koljöfjorden. Buktens yttre uddar.
Orreviksäbäcken	Bestämmelser enligt 3 kap. 3 § tredje stycket.	En linje i Kalvöfjorden från fastlandet rakt norr om Ekholmen - Ekholmen - Kalvös nordvästra udde - längs strandlinjen - Kalvös västra udde - fastlandet rakt norr om Kalvös västra udde.
Kvambäcken Sundsäbäcken	Bestämmelser enligt 3 kap. 3 § tredje stycket.	En linje i Kalvöfjorden från Vadboholmens sydligaste udde i position 58 18,54 N, 11 41,20 O, längs tre meters djupkurva enligt gällande sjökort till Ulvevikens östligaste udde i position 58 18,27 N, 11 40,45 O.
Rotviksbäcken	Bestämmelser enligt 3 kap. 3 § tredje stycket.	En linje i Svälte kile från Åsholmarnas östligaste udde - fastlandet rakt nordost om Åsholmarna.
Holmaån	Bestämmelser enligt 3 kap. 3 § tredje stycket.	En linje i Havstensfjorden från udden vid Laneberg västerut till buktens västra udde. (Brygga vid Lundbergs udde).
Kärraån Bäveån Bodelcån	Bestämmelser enligt 3 kap. 3 § tredje stycket.	En linje i Byfjorden från Frölands skjans östra hörn - Lindesnäs brygga.
Forsällaån	Bestämmelser enligt 3 kap. 3 § tredje stycket.	En linje i Åsebukten från Strandbackens/ Dramsviks södra udde i position 58 17,08 N, 11 49,12 O, längs tre meters djupkurva enligt gällande sjökort till en udde i Åsebuktens södra del i position 58 15,96 N, 11 50,35 O.
Resterödsån	Bestämmelser enligt 3 kap. 3 § tredje stycket.	En linje i Rannebergbukten från bron till Strande ö - Strande ös norra udde - udden söder om Ranneberg.
Aröd å Tjöstlerödsån Bratteforsån	Bestämmelser enligt 3 kap. 3 § tredje stycket.	En linje i Ljungs kile från udden vid Rönäsa norr om djupsiffrorna 7,7 - Lyckornas ångbåtsbrygga.
Korsviksbäcken	Bestämmelser enligt 3 kap. 3 § tredje stycket.	En linje i Korsviken mellan två uddar i position 58 11,00 N, 11 51,35 O och 58 11,15 N, 11 51,50 O.

<i>Uddevallå/Orust kommuner</i>			
Havstensfjorden 1 -Lilla Hasselön	Allt fiske är förbjudet under hela året. Dock är det tillåtet att fiska med handredskap från fastlandet och Orust fr.o.m. den 1 april t.o.m. den 30 september.		Ett område som begränsas av rätta linjer mellan nedan angivna punkter. När två punkter förbinds av land utgör strandlinjen fredningsområdets gräns. I norr av en punkt på Orusts östra strand i position 58 16,81 N, 11 45,94 O, nordspetsen på Lilla Hasselön i position 58 16,91 N, 11 47,22 O, och udden vid Dramsvik i position 58 17,08 N, 11 49,11 O, i söder av en punkt på Sylleås uddar i position 58 14,65 N, 11 49,74 O, fyren på Aspholmen i position 58 14,99 N, 11 49,74 O, och udden söder om Ranneberg i position 58 15,44 N, 11 50,57 O.
<i>(FIFS 2010:2).</i>			
<i>Orust kommun</i>			
Rödsvattenån (Gersbäcken) Morlandaån	Bestämmelser enligt 3 kap. 3 § tredje stycket.		En linje i Morlandabukten från udden Tången rakt österut till udden norr om Strömsholm.
Kvarnviksbäcken	Bestämmelser enligt 3 kap. 3 § tredje stycket.		En linje i Kvarnviken mellan buktens yttre uddar.
Henån	Bestämmelser enligt 3 kap. 3 § tredje stycket.		En linje i Ångs kile från udden norr om Näset - Styggholmens västra udde - Styggholmens östra udde - udde 500 meter norr om åns utlopp öster om djupsiffran 9.
Havstensfjorden 2 - Vindön	Allt fiske är förbjudet under hela året.		Ett område som begränsas av rätta linjer mellan nedan angivna punkter. När två punkter förbinds av land utgör strandlinjen fredningsområdets gräns. En udde på Vindön i position 58 18,18 N, 11 42,43 O, nordspetsen på Stora Ösö i position 58 18,29 N, 11 42,80 O, fyren på Mattholmen i position 58 18,32 N, 11 43,32 O, Mattholmens östra spets i position 58 18,29 N, 11 43,58 O, och fyren vid Sandvikskullen i position 58 18,08 N, 11 43,78 O.
<i>(FIFS 2010:2).</i>			
Sörgravsbäcken	Bestämmelser enligt 3 kap. 3 § tredje stycket.		En linje från norra udden vid Sörgraven till udde nordost om Sörgravsudden sydväst om Nordhagen.
Klevån	Bestämmelser enligt 3 kap. 3 § tredje stycket.		En linje i Slusseken från en udde på västra stranden 200 meter norr om åns utlopp till udde i ostnordostlig riktning på buktens andra sida.
Svanesundsbacken	Bestämmelser enligt 3 kap. 3 § tredje stycket.		En linje i Svanesund från fyren Svanesund längs tre meters djupkurva enligt gällande sjökort till en punkt i position 58 08,80 N, 11 50,10 O.
Mölnebyån Trättäbäcken Vareklisån	Bestämmelser enligt 3 kap. 3 § tredje stycket.		En linje i Halsefjorden från Halse nabbs sydligaste spets längs tre meters djupkurva enligt gällande sjökort till vägbanken mellan Orust och Lilla Askerö.

Kärebergsån Hagaån Strane å	Bestämmelser enligt 3 kap. 3 § tredje stycket.	I Kalvfjorden. Området avgränsas av kraftledningen mellan Orust och Valön samt av linjer från Valöns nordostligaste udde till Kalvöns sydligaste udde och från Kalvöns nordligaste udde till Rossöns nordligaste udde.
Lyrbäcken	Bestämmelser enligt 3 kap. 3 § tredje stycket.	Yttre och Inre Kilen. En linje rakt norrut från Kalvöns nordöstra udde.
Brobäcken Vasenbäcken Nösundsäbben	Bestämmelser enligt 3 kap. 3 § tredje stycket.	En linje i Boxviks kile från Nösund i position 58 06,22 N, 11 30,50 O, i västsydvästlig riktning till en udde i position 58 06,15 N, 11 29,95 O.
<i>Tjörns kommun</i>		
Mjölkeviks kile Sundsby kile Kilsbäcken	Bestämmelser enligt 3 kap. 3 § tredje stycket.	I Stigfjorden. Sundet mellan Mjörn och Tjörn begränsat västerut av en linje rakt norrut från Vadhölmens nordöstra udde och österut av en linje från Hästuddens nordvästra spets över Gullingsens norra udde och därifrån rakt västerut till en punkt på Mjörn i position 58 05,00 N, 11 42,45 O.
Hallsbäck	Bestämmelser enligt 3 kap. 3 § tredje stycket.	En linje i Hästeskärsfjorden mellan buktens yttersta uddar.
Säbyån	Bestämmelser enligt 3 kap. 3 § tredje stycket.	I Säby kile. Udden vid badplatsen - Säby ös västra udde.
Gunnebybäcken	Bestämmelser enligt 3 kap. 3 § tredje stycket.	En linje i Gunneby kile från Tångens sydöstra udde - Tångeskärs östra udde - nordostligaste delen av Rershuvudet.
<i>Stenungsunds kommun</i>		
Hällesdalsbäcken	Bestämmelser enligt 3 kap. 3 § tredje stycket.	I Hakefjorden vid Hällesdalen. En linje mellan buktens uddar över djupsiffran 13.
Tegelvikens (<i>FIFS 2006:5</i>), Ödsmålsån	Bestämmelser enligt 3 kap. 3 § tredje stycket. (<i>Träder i kraft 2006-04-01</i>).	En rät linje mellan en udde på sydvästra Strandholmen i position 58 07,39 N, 11 50,50 O, och en udde nordväst om Starrkärr i position 58 07,18 N, 11 50,38 O.
Stenunge å	Bestämmelser enligt 3 kap. 3 § tredje stycket.	En linje i Jordhammarsbukten från udden nordväst om Berol - Galteröns fyr.
<i>Stenungsunds/ Kungälvskommun</i>		En linje i Askeröfjorden från Tröskelns södra udde - Lerskitens västra udde - Stenungsöns norra udde - Stenungsöns nordöstra udde - stenkajen vid industriområdet på fastlandet.
Norumsån Anröse å Jörlandaån Vallbyån Källersån Skärån (Gramnebyån)	Bestämmelser enligt 3 kap. 3 § tredje stycket.	En linje från bron mellan fastlandet och Stenungsön längs tre meters djupkurva enligt gällande sjökort till en punkt i position 57 54,10 N, 11 42,82 O, och därifrån till närmaste punkt i land vid Tjuvviks huvud.

<i>Göteborgs kommun</i>			
Nordre älv	Bestämmelser enligt 3 kap. 3 § tredje stycket.	En linje i Nordre älvs fjord från Karholmens södra udde - Bassen - nordvästra udden av området norr om Björlanda kille.	
Osbäcken	Bestämmelser enligt 3 kap. 3 § tredje stycket.	En linje från Granuddens nordligaste del till Lilla Hästholmens sydvästra udde, vidare från Lilla Hästholmens nordvästligaste udde över Skarvstenens västligaste del till ön Vålkomms sydligaste udde, vidare från ön Vålkomms nordvästligaste del i nordostlig riktning till nordvästligaste udden på fastlandet sydväst om Porsholmen.	
Göta älv	Bestämmelser enligt 3 kap. 3 § tredje stycket.	En linje i Rivö fjord från Hisingen vid Krossholmens södra udde över Vitkärs kummel, Dynans fyr, Kråkeskärens västra udde, Stångerholmens västra sida, St. Eskilsholmens västra sida, St. Rödskärs västra sida, L. Rödskärs västligaste udde, St. Rösös västligaste udde, St. Rösös sydostligaste udde, L. Rösös västligaste udde, L. Rösös östligaste udde in till närmaste delen av fastlandet vid Örnared.	
Buskär (FIFS 2010:2).	Allt fiske är förbjudet under hela året.	I Danafjord. Området avgränsas av räta linjer mellan följande punkter. Tavlan på Kläveskär i position 57 37,30 N, 11 38,07 O, Ufterskärs nordvästra spets i position 57 38,15 N, 11 39,68 O, Buskärs västligaste udde i position 57 38,21 N, 11 40,03 O, fyren Buskärs Knöte i position 57 38,31 N, 11 40,98 O, sjömärket Knöten i position 57 38,15 N, 11 41,15 O, sjömärket Ekeshärsbåden i position 57 37,02 N, 11 39,64 O, och tavlan på Kläveskär i position 57 37,30 N, 11 38,07 O.	
Tanneskär (FIFS 2010:2).	Allt fiske är förbjudet under hela året.	I Danafjord. Området avgränsas av räta linjer mellan följande punkter. Gallekärs norra spets i position 57 39,32 N, 11 38,59 O, Vipeskär kummel i position 57 39,29 N, 11 40,41 O, sjömärket Buskärsbåden i position 57 38,78 N, 11 40,52 O, västra udden av ett skär i position 57 38,92 N, 11 38,41 O, och Gallekärs västra udde i position 57 39,30 N, 11 38,56 O.	
Stora ån	Bestämmelser enligt 3 kap. 3 § tredje stycket.	En linje från Smithska uddens sydligaste del över Trindeskärets västligaste del till Lilla Amundöns nordligaste udde.	
Krogarbäcken Hagaån <i>Kungsbacka kommun</i>	Bestämmelser enligt 3 kap. 3 § tredje stycket.	En linje i Askims fjord från Killingholmens västra udde till sjövägsmärket sydväst Hagen.	
Kyviksbäcken	Bestämmelser enligt 3 kap. 3 § tredje stycket.	En linje i Kyviken från yttersta udden av Högesten i position 57 33,29 N, 11 55,13 O, till den västligaste punkten på Korshammsskären och vidare i sydsydvästlig riktning till den västligaste punkten av Ormsboberg i position 57 32,90 N, 11 54,99 O.	

Veån (Bukärrsbäcken)	Bestämmelser enligt 3 kap. 3 § tredje stycket.	En linje från den nordligaste udden i Skörvallaviken i position 57 31,00 N, 11 56,00 O, till den sydligaste udden av Bastholmen och vidare till den nordligaste udden vid Särö i position 57 30,65 N, 11 55,35 O.
Stockaån Kläppabäcken	Bestämmelser enligt 3 kap. 3 § tredje stycket.	En linje i Stallviken i sydlig riktning från Särös sydvästligaste udde i position 57 30,05 N, 11 55,15 O, över den östligaste punkten av Inre Gulaskär och vidare till en punkt på norra delen av Vallda Sandö i position 57 29,39 N, 11 54,88 O.
KATTEGATT		
<i>Kungsbacka kommun</i>		
Lerkilsbäcken	Bestämmelser enligt 3 kap. 3 § tredje stycket.	En linje från den sydvästligaste udden norr om badplatsen i Lerkil i position 57 27,60 N, 11 54,90 O, till den nordvästligaste udden på Kilanåsan i position 57 27,38 N, 11 54,60 O.
Smarholmsbäcken	Bestämmelser enligt 3 kap. 3 § tredje stycket.	En linje från den sydostligaste spetsen av Smarholmen i position 57 25,67 N, 11 55,05 O, till en punkt i position 57 25,62 N, 11 55,20 O.
Knapabäcken	Bestämmelser enligt 3 kap. 3 § tredje stycket.	En linje från en punkt på Råös södra del i position 57 23,37 N, 11 55,68 O, över Lunnöurarnas sydligaste punkt och vidare till den sydligaste udden på Knapaberget i position 57 23,28 N, 11 57,00 O.
Kungsbackaån Rolfån Torpaån	Bestämmelser enligt 3 kap. 3 § tredje stycket. I det yttre fredningsområdet får fiske med nät och handredskap bedrivas under hela året utanför tre meters djupkurva.	I Kungsbackafjorden <i>Inre område</i> Området innanför begränsningslinjerna Hällennabb - Kalvöns sydspets - Orsnäs brygga. <i>Yttre område</i>
<i>Kungsbacka/Narbergs kommun</i>		Området innanför begränsningslinjen Hällsundsuddes sydspets - Näsbrokroks sydspets.
Landsån Löftaån Ströån Kvambäcken	Bestämmelser enligt 3 kap. 3 § tredje stycket.	En linje i Vendelsöfjorden rakt söder ut från Svartnäsets sydostligaste udde i position 57 19,80 N, 12 08,33 O, till en punkt på tre meters djupkurva enligt gällande sjökort och därifrån längs djupkurvan till den yttersta spetsen på Sallbacka i position 57 17,02 N, 12 08,65 O.

<i>Varbergs kommun</i>			
Stora Även	Bestämmelser enligt 3 kap. 3 § tredje stycket.	En rät linje i Båtfjorden från fyren Krogstadsudde till en punkt i position 57 14,73 N, 12 08,33 O, på Börlundaberget.	
Viskan	Bestämmelser enligt 3 kap. 3 § tredje stycket.	I Klosterfjorden öster om en linje från Skenahallen vid Lahall - östligaste delen av L:a Rönnen - fastlandet.	
Nisebäcken	Bestämmelser enligt 3 kap. 3 § tredje stycket.	En linje från en udde norr om badplatsen vid Kärrastrand i position 57 11,13 N, 12 12,50 O, till den nordligaste udden på Niseholm i position 57 10,81 N, 12 12,32 O.	
Kråkebäcken	Bestämmelser enligt 3 kap. 3 § tredje stycket.	En linje från den sydligaste udden på Tängen i position 57 09,72 N, 12 13,00 O, till den yttersta spetsen på Jonsudden i position 57 09,28 N, 12 12,88 O.	
Himleån	Bestämmelser enligt 3 kap. 3 § tredje stycket.	En linje i Farhammarsviken från Getteröns västligaste udde till Nordre Eneskärs sydligaste udde över Nordre Eneskärs nordligaste udde till Klåbäcks (Koggaviken) sydligaste udde och därifrån i nordlig riktning till den närmaste udden vid fastlandet.	
Vrånglabäcken	Bestämmelser enligt 3 kap. 3 § tredje stycket.	En linje från udden norr om badplatsen vid Apelvikens i position 57 05,02 N, 12 15,05 O, till den yttersta spetsen av Nabben i position 57 04,45 N, 12 15,20 O.	
Nygårdsbäcken	Bestämmelser enligt 3 kap. 3 § tredje stycket.	En linje från en punkt på den östra delen av Träslövs näs i position 57 03,88 N, 12 15,42 O, till hörnet av pirarmen i Träslövsläge i position 57 03,45 N, 12 16,02 O.	
Tvååkersån Törlan	Bestämmelser enligt 3 kap. 3 § tredje stycket.	Två räta linjer mot sydväst, den ena från Smalasudde söder om Gallabäcks hamn, den andra från en punkt på strandlinjen 300 meter söder om Törlans mynning ut till gränsen mot allmänt vattenområde samt av denna gräns.	
<i>Falkenbergs kommun</i>			
Ramsjö kanal	Bestämmelser enligt 3 kap. 3 § tredje stycket.	Två räta linjer mot väst från punkter på strandlinjen 300 meter på ömse sidor om mynnings mitt till gränsen mot allmänt vattenområde samt av denna gräns.	
Ätran Suseån Långasandsbäcken	Bestämmelser enligt 3 kap. 3 § tredje stycket. Fiske får bedrivas med fast redskap efter tillstånd av länsstyrelsen.	En linje från fyren Glommen i västlig riktning till grundet Glommarygen i position 56 55,71 N, 12 19,68 O, därifrån i sydostlig riktning till kummeln Stutarna, därifrån i sydostlig riktning till Blindskår i position 56 49,99 N, 12 33,33 O, och vidare till Tross-näs udde i position 56 49,50 N, 12 36,06 O.	
Kvarnabäcken	Bestämmelser enligt 3 kap. 3 § tredje stycket.	Två räta linjer mot väst från punkter på strandlinjen 300 meter på ömse sidor om mynnings mitt till gränsen mot allmänt vattenområde samt av denna gräns.	
<i>Halmstads kommun</i>			
Skintan Killebäcken (<i>Rättsse 2005:15</i>).	Bestämmelser enligt 3 kap. 3 § tredje stycket. (<i>Rättsse 2005-07-01</i>).	Två räta linjer mot väst, den ena från en punkt på strandlinjen 300 meter norr om Skintans mynning, den andra från Vihärads nordvästra udde i position 56 41,70 N, 12 40,78 O, ut till gränsen mot allmänt vattenområde samt av denna gräns.	

Nyrebäcken (FIFS 2005:15). Halmstads/Laholms kommun	Bestämmelser enligt 3 kap. 3 § tredje stycket. (Rättelse 2005-07-01).	I Tylobukten. Två rätta linjer mot väst från punkter på stranden 300 meter på ömse sidor om mynningsens mitt till gränsen mot allmänt vattenområde samt denna gräns.																												
Laholmsbukten	Allt fiske är förbjudet fr.o.m. den 1 januari t.o.m. den 31 mars.	Området avgränsas av rätta linjer mellan nedan angivna punkter. <table border="1"> <thead> <tr> <th>Pkt</th> <th>Lat. N</th> <th>Long. O</th> <th>Anmärkning</th> </tr> </thead> <tbody> <tr> <td>1.</td> <td>56 38,20</td> <td>12 39,92</td> <td>Punkt väster om fyren Tylobgrund</td> </tr> <tr> <td>2.</td> <td>56 38,20</td> <td>12 42,21</td> <td>Tylobgrund, fyr</td> </tr> <tr> <td>3.</td> <td>56 28,33</td> <td>12 43,60</td> <td>Hövs Hallar, N-punkt</td> </tr> <tr> <td>4.</td> <td>56 27,31</td> <td>12 38,55</td> <td>Källran, V-spets</td> </tr> <tr> <td>5.</td> <td>56 27,45</td> <td>12 33,45</td> <td>Hallands Väderö, N-udde, St. Tånge</td> </tr> <tr> <td>6.</td> <td>56 27,43</td> <td>12 30,73</td> <td>Punkt VNV fyren Hallands Väderö</td> </tr> </tbody> </table>	Pkt	Lat. N	Long. O	Anmärkning	1.	56 38,20	12 39,92	Punkt väster om fyren Tylobgrund	2.	56 38,20	12 42,21	Tylobgrund, fyr	3.	56 28,33	12 43,60	Hövs Hallar, N-punkt	4.	56 27,31	12 38,55	Källran, V-spets	5.	56 27,45	12 33,45	Hallands Väderö, N-udde, St. Tånge	6.	56 27,43	12 30,73	Punkt VNV fyren Hallands Väderö
Pkt	Lat. N	Long. O	Anmärkning																											
1.	56 38,20	12 39,92	Punkt väster om fyren Tylobgrund																											
2.	56 38,20	12 42,21	Tylobgrund, fyr																											
3.	56 28,33	12 43,60	Hövs Hallar, N-punkt																											
4.	56 27,31	12 38,55	Källran, V-spets																											
5.	56 27,45	12 33,45	Hallands Väderö, N-udde, St. Tånge																											
6.	56 27,43	12 30,73	Punkt VNV fyren Hallands Väderö																											
Knebildstorpshäcken Nissan Fylleån Genevadsån Lagan (FIFS 2005:15). Laholms/Båstads kommun	Bestämmelser enligt 3 kap. 3 § tredje stycket. Fiske med handelskap får bedrivas från pirarnarna i Halmstads hamn. Fiske får bedrivas med fast redskap efter tillstånd av länsstyrelsen. (Rättelse 2005-07-01).	I Laholmsbukten. En rät linje från Långnäs udde i position 56 38,57 N, 12 47,55 O, till en punkt på tre meters djupkurva enligt gällande sjökort i position 56 38,63 N, 12 52,50 O, därifrån söderut längs djupkurvan till en punkt i position 56 31,95 N, 12 56,40 O, och vidare rakt in till en punkt i land vid Hökafältets naturreservat söder om Lagans mynning i position 56 31,95 N, 12 56,70 O.																												
Stensån (FIFS 2005:15). Båstads kommun	Bestämmelser enligt 3 kap. 3 § tredje stycket. Fiske får bedrivas med fast redskap efter tillstånd av länsstyrelsen. (Rättelse 2005-07-01).	I Laholmsbukten. En linje från en punkt i land i position 56 27,20 N, 12 54,25 O, till en punkt på tre meters djupkurva enligt gällande sjökort i position 56 27,42 N, 12 53,85 O, därifrån söderut längs djupkurvan till en punkt i position 56 26,25 N, 12 50,90 O, och vidare in till en pirarn i Båstads i position 56 26,20 N, 12 50,56 O.																												
Skälderviken	Allt fiske är förbjudet fr.o.m. den 1 januari t.o.m. den 31 mars.	Området avgränsas av rätta linjer mellan nedan angivna punkter. <table border="1"> <thead> <tr> <th>Pkt</th> <th>Lat. N</th> <th>Long. O</th> <th>Anmärkning</th> </tr> </thead> <tbody> <tr> <td>1.</td> <td>56 19,40</td> <td>12 25,30</td> <td>Punkt NV fyren Kullen Västra</td> </tr> <tr> <td>2.</td> <td>56 17,00</td> <td>12 35,00</td> <td>Punkt NO Arildsläge</td> </tr> <tr> <td>3.</td> <td>56 20,00</td> <td>12 39,00</td> <td>Punkt 10 nautiska mil V Bergströms grund</td> </tr> <tr> <td>4.</td> <td>56 25,00</td> <td>12 35,50</td> <td>Punkt S fyren Vingaskär</td> </tr> <tr> <td>5.</td> <td>56 25,00</td> <td>12 33,15</td> <td>Punkt S Vädersten</td> </tr> <tr> <td>6.</td> <td>56 27,43</td> <td>12 30,73</td> <td>Punkt VNV fyren Hallands Väderö</td> </tr> </tbody> </table>	Pkt	Lat. N	Long. O	Anmärkning	1.	56 19,40	12 25,30	Punkt NV fyren Kullen Västra	2.	56 17,00	12 35,00	Punkt NO Arildsläge	3.	56 20,00	12 39,00	Punkt 10 nautiska mil V Bergströms grund	4.	56 25,00	12 35,50	Punkt S fyren Vingaskär	5.	56 25,00	12 33,15	Punkt S Vädersten	6.	56 27,43	12 30,73	Punkt VNV fyren Hallands Väderö
Pkt	Lat. N	Long. O	Anmärkning																											
1.	56 19,40	12 25,30	Punkt NV fyren Kullen Västra																											
2.	56 17,00	12 35,00	Punkt NO Arildsläge																											
3.	56 20,00	12 39,00	Punkt 10 nautiska mil V Bergströms grund																											
4.	56 25,00	12 35,50	Punkt S fyren Vingaskär																											
5.	56 25,00	12 33,15	Punkt S Vädersten																											
6.	56 27,43	12 30,73	Punkt VNV fyren Hallands Väderö																											

Dalbäcken	Bestämmelser enligt 3 kap. 3 § tredje stycket.	En rät linje från fyren på hamnpiren vid Norrebro i position 56 27,37 N, 12 40,90 O, till en punkt på tre meters djupkurva enligt gällande sjökort i position 56 27,44 N, 12 40,77 O, och därifrån söderut längs djupkurvan till en punkt i position 56 27,32 N, 12 40,29 O, och vidare rakt in till en punkt på strandlinjen i position 56 27,28 N, 12 40,29 O.
Mylte bäck	Bestämmelser enligt 3 kap. 3 § tredje stycket.	I Skälderviken. En rät linje från en punkt på strandlinjen i position 56 22,93 N, 12 40,57 O, till en punkt på tre meters djupkurva enligt gällande sjökort i position 56 22,73 N, 12 40,57 O, och därifrån österut längs djupkurvan till en punkt i position 56 22,71 N, 12 40,82 O, och vidare rakt in till en pir i position 56 22,88 N, 12 41,12 O.
Vadbäcken	Bestämmelser enligt 3 kap. 3 § tredje stycket.	I Skälderviken. En rät linje från hamnpiren vid Gamla bro i position 56 21,82 N, 12 43,57 O, till en punkt på tre meters djupkurva enligt gällande sjökort i position 56 21,64 N, 12 43,57 O, och därifrån söderut längs djupkurvan till en punkt i position 56 21,62 N, 12 43, 93 O, och vidare rakt in till en punkt på strandlinjen i position 56 21,72 N, 12 44,10 O.
Segeltorpsbäcken Möllebäcken	Bestämmelser enligt 3 kap. 3 § tredje stycket.	I Skälderviken. En rät linje från en punkt på strandlinjen i position 56 21,52 N, 12 44,39 O, till en punkt på tre meters djupkurva enligt gällande sjökort i position 56 21,52 N, 12 44,10 O, och därifrån söderut längs djupkurvan till en punkt i position 56 20,63 N, 12 44,29 O, och vidare rakt in till en punkt på strandlinjen i position 56 20,63 N, 12 44,72 O.
<i>Ängelholms kommun</i> Rönne å	Bestämmelser enligt 3 kap. 3 § tredje stycket. Fiske får bedrivas från pirarmarna vid Rönneåns mynning.	I Skälderviken. En rät linje från en punkt på strandlinjen i position 56 16,88 N, 12 49,66 O, vid en udde till en punkt på tre meters djupkurva enligt gällande sjökort i position 56 16, 88 N, 12 49,40 O, och därifrån söderut längs djupkurvan till en punkt i position 56 15,83 N, 12 49,61 O, och vidare rakt in till en punkt på strandlinjen i position 56 15,83 N, 12 50,12 O, vid Klitterhusen.
Vegeån	Bestämmelser enligt 3 kap. 3 § tredje stycket.	I Skälderviken. En rät linje från en punkt på strandlinjen i position 56 13, 55 N, 12 47,78 O, till en punkt på tre meters djupkurva enligt gällande sjökort i position 56 13,70 N, 12 47,53 O, och därifrån västerut längs djupkurvan till en punkt i position 56 13,98 N, 12 45,28 O, rakt in till Rönneåns nordöstra udde i position 56 13,90 N, 12 45,14 O, och vidare från Rönneåns sydöstra udde in till land.

<p><i>Kommuner längs Hallands- och Skåne- kusten</i></p>	<p>Allt fiske är förbjudet fr.o.m. den 1 januari t.o.m. den 31 mars. Förbudet gäller dock inte fiske 1. efter havskräfta, krabba och hummer med bur, 2. med trål utrustad med artsorterande rist enligt <i>bilaga 9</i> till dessa föreskrifter, 3. med SELTRA-trål enligt <i>bilaga 11</i> till dessa föreskrifter, 4. efter sill med flytrål, 5. efter sjurygg med garn med en maskstorlek av minst 220 millimeter, och 6. med handredskap efter andra arter än torsk.</p>	<p>Området avgränsas av rätta linjer mellan nedan angivna punkter. Emellertid utgörs linjen mellan punkterna 1 och 2 av trälgränsen.</p> <table border="1"> <thead> <tr> <th>Pkt</th> <th>Lat. N</th> <th>Long. O</th> <th>Anmärkning</th> </tr> </thead> <tbody> <tr> <td>1.</td> <td>57 07,80</td> <td>12 01,91</td> <td>Nordöstra hörnet, punkt på trälgränsen</td> </tr> <tr> <td>2.</td> <td>56 53,40</td> <td>12 17,89</td> <td>Punkt på trälgränsen</td> </tr> <tr> <td>3.</td> <td>56 53,40</td> <td>12 04,20</td> <td>Punkt</td> </tr> <tr> <td>4.</td> <td>56 13,20</td> <td>12 08,40</td> <td>Punkt</td> </tr> <tr> <td>5.</td> <td>56 13,20</td> <td>12 22,22</td> <td>Punkt</td> </tr> <tr> <td>6.</td> <td>56 12,49</td> <td>12 21,51</td> <td>Punkt</td> </tr> <tr> <td>7.</td> <td>56 12,49</td> <td>12 07,69</td> <td>Sydvästra hörnet</td> </tr> <tr> <td>8.</td> <td>56 22,80</td> <td>11 57,60</td> <td>Punkt</td> </tr> <tr> <td>9.</td> <td>57 07,80</td> <td>11 52,86</td> <td>Nordvästra hörnet</td> </tr> </tbody> </table>	Pkt	Lat. N	Long. O	Anmärkning	1.	57 07,80	12 01,91	Nordöstra hörnet, punkt på trälgränsen	2.	56 53,40	12 17,89	Punkt på trälgränsen	3.	56 53,40	12 04,20	Punkt	4.	56 13,20	12 08,40	Punkt	5.	56 13,20	12 22,22	Punkt	6.	56 12,49	12 21,51	Punkt	7.	56 12,49	12 07,69	Sydvästra hörnet	8.	56 22,80	11 57,60	Punkt	9.	57 07,80	11 52,86	Nordvästra hörnet
Pkt	Lat. N	Long. O	Anmärkning																																							
1.	57 07,80	12 01,91	Nordöstra hörnet, punkt på trälgränsen																																							
2.	56 53,40	12 17,89	Punkt på trälgränsen																																							
3.	56 53,40	12 04,20	Punkt																																							
4.	56 13,20	12 08,40	Punkt																																							
5.	56 13,20	12 22,22	Punkt																																							
6.	56 12,49	12 21,51	Punkt																																							
7.	56 12,49	12 07,69	Sydvästra hörnet																																							
8.	56 22,80	11 57,60	Punkt																																							
9.	57 07,80	11 52,86	Nordvästra hörnet																																							
<p><i>(FIFS 2009:6).</i></p>	<p>Allt fiske är förbjudet under hela året. Förbudet gäller dock inte fiske efter havskräfta, krabba och hummer med bur. Fr.o.m. den 1 april t.o.m. den 31 december är det även tillåtet att fiska 1. med trål utrustad med artsorterande rist enligt <i>bilaga 9</i> till dessa föreskrifter, 2. med SELTRA-trål enligt <i>bilaga 11</i> till dessa föreskrifter, 3. efter sill med flytrål, 4. efter sjurygg med garn med en maskstorlek av minst 220 millimeter, och 5. med handredskap efter andra arter än torsk.</p>	<p>Området avgränsas av rätta linjer mellan nedan angivna punkter. Emellertid utgörs linjen mellan punkterna 1 och 2 av trälgränsen.</p> <table border="1"> <thead> <tr> <th>Pkt</th> <th>Lat. N</th> <th>Long. O</th> <th>Anmärkning</th> </tr> </thead> <tbody> <tr> <td>1.</td> <td>56 53,40</td> <td>12 17,89</td> <td>Nordöstra hörnet, punkt på trälgränsen</td> </tr> <tr> <td>2.</td> <td>56 31,50</td> <td>12 30,80</td> <td>Sydöstra hörnet, punkt på trälgränsen</td> </tr> <tr> <td>3.</td> <td>56 31,50</td> <td>12 06,48</td> <td>Sydvästra hörnet</td> </tr> <tr> <td>4.</td> <td>56 53,40</td> <td>12 04,20</td> <td>Nordvästra hörnet</td> </tr> </tbody> </table>	Pkt	Lat. N	Long. O	Anmärkning	1.	56 53,40	12 17,89	Nordöstra hörnet, punkt på trälgränsen	2.	56 31,50	12 30,80	Sydöstra hörnet, punkt på trälgränsen	3.	56 31,50	12 06,48	Sydvästra hörnet	4.	56 53,40	12 04,20	Nordvästra hörnet																				
Pkt	Lat. N	Long. O	Anmärkning																																							
1.	56 53,40	12 17,89	Nordöstra hörnet, punkt på trälgränsen																																							
2.	56 31,50	12 30,80	Sydöstra hörnet, punkt på trälgränsen																																							
3.	56 31,50	12 06,48	Sydvästra hörnet																																							
4.	56 53,40	12 04,20	Nordvästra hörnet																																							
<p><i>(FIFS 2009:6).</i></p>	<p>Allt fiske är förbjudet under hela året.</p>	<p>Området avgränsas av rätta linjer mellan nedan angivna punkter. Emellertid utgörs linjen mellan punkterna 1 och 2 av trälgränsen.</p> <table border="1"> <thead> <tr> <th>Pkt</th> <th>Lat. N</th> <th>Long. O</th> <th>Anmärkning</th> </tr> </thead> <tbody> <tr> <td>1.</td> <td>56 31,50</td> <td>12 30,80</td> <td>Nordöstra hörnet, punkt på trälgränsen</td> </tr> <tr> <td>2.</td> <td>56 15,28</td> <td>12 24,36</td> <td>Punkt på gränsen mellan Kattegatt och Östersjön</td> </tr> <tr> <td>3.</td> <td>56 13,20</td> <td>12 22,22</td> <td>Sydöstra hörnet</td> </tr> <tr> <td>4.</td> <td>56 13,20</td> <td>12 08,40</td> <td>Sydvästra hörnet</td> </tr> <tr> <td>5.</td> <td>56 31,50</td> <td>12 06,48</td> <td>Nordvästra hörnet</td> </tr> </tbody> </table>	Pkt	Lat. N	Long. O	Anmärkning	1.	56 31,50	12 30,80	Nordöstra hörnet, punkt på trälgränsen	2.	56 15,28	12 24,36	Punkt på gränsen mellan Kattegatt och Östersjön	3.	56 13,20	12 22,22	Sydöstra hörnet	4.	56 13,20	12 08,40	Sydvästra hörnet	5.	56 31,50	12 06,48	Nordvästra hörnet																
Pkt	Lat. N	Long. O	Anmärkning																																							
1.	56 31,50	12 30,80	Nordöstra hörnet, punkt på trälgränsen																																							
2.	56 15,28	12 24,36	Punkt på gränsen mellan Kattegatt och Östersjön																																							
3.	56 13,20	12 22,22	Sydöstra hörnet																																							
4.	56 13,20	12 08,40	Sydvästra hörnet																																							
5.	56 31,50	12 06,48	Nordvästra hörnet																																							
<p><i>(FIFS 2008:35).</i></p>	<p>Allt fiske är förbjudet under hela året.</p>	<p>Området avgränsas av rätta linjer mellan nedan angivna punkter. Emellertid utgörs linjen mellan punkterna 1 och 2 av trälgränsen.</p> <table border="1"> <thead> <tr> <th>Pkt</th> <th>Lat. N</th> <th>Long. O</th> <th>Anmärkning</th> </tr> </thead> <tbody> <tr> <td>1.</td> <td>56 31,50</td> <td>12 30,80</td> <td>Nordöstra hörnet, punkt på trälgränsen</td> </tr> <tr> <td>2.</td> <td>56 15,28</td> <td>12 24,36</td> <td>Punkt på gränsen mellan Kattegatt och Östersjön</td> </tr> <tr> <td>3.</td> <td>56 13,20</td> <td>12 22,22</td> <td>Sydöstra hörnet</td> </tr> <tr> <td>4.</td> <td>56 13,20</td> <td>12 08,40</td> <td>Sydvästra hörnet</td> </tr> <tr> <td>5.</td> <td>56 31,50</td> <td>12 06,48</td> <td>Nordvästra hörnet</td> </tr> </tbody> </table>	Pkt	Lat. N	Long. O	Anmärkning	1.	56 31,50	12 30,80	Nordöstra hörnet, punkt på trälgränsen	2.	56 15,28	12 24,36	Punkt på gränsen mellan Kattegatt och Östersjön	3.	56 13,20	12 22,22	Sydöstra hörnet	4.	56 13,20	12 08,40	Sydvästra hörnet	5.	56 31,50	12 06,48	Nordvästra hörnet																
Pkt	Lat. N	Long. O	Anmärkning																																							
1.	56 31,50	12 30,80	Nordöstra hörnet, punkt på trälgränsen																																							
2.	56 15,28	12 24,36	Punkt på gränsen mellan Kattegatt och Östersjön																																							
3.	56 13,20	12 22,22	Sydöstra hörnet																																							
4.	56 13,20	12 08,40	Sydvästra hörnet																																							
5.	56 31,50	12 06,48	Nordvästra hörnet																																							

ÖSTERSJÖN		
Höganäs kommun		
Norra Öresund (FIFS 2009:6).	Allt fiske är förbjudet fr.o.m. den 1 februari t.o.m. den 31 mars. Förbudet gäller dock inte fiske 1. efter havskräfta, krabba och hummer med bur, 2. med träl utrustad med artsorterande rist enligt bilaga 9 till dessa föreskrifter, 3. med SELTRA-träl enligt bilaga 11 till dessa föreskrifter, 4. efter sill med flytträl, 5. efter sjurygg med gam med en maskstorlek av minst 220 millimeter, och 6. med handredskap efter andra arter än torsk.	Området avgränsas av räta linjer mellan nedan angivna punkter. Emellertid utgörs linjerna mellan punkterna 1 och 2 respektive 3 och 4 av strandlinjen. Pkt Lat. N Long. O Anmärkning 1. 56 18,06 12 27,09 Kullen, fyr 2. 56 10,61 12 33,23 Lerberget, fiskefyr på norra hamnpiren 3. 56 05,53 12 29,70 Ellekjilde Hage, landpunkt 4. 56 07,65 12 16,64 Gilbjerg Hoved, torn
Vattenmöllebäcken	Allt fiske är förbjudet fr.o.m. den 15 september t.o.m. den 30 april.	En linje på ett avstånd av 300 meter från mittpunkten mellan de två yttersta mynningsuddarna.
Skällebäcken	Allt fiske är förbjudet fr.o.m. den 15 september t.o.m. den 30 april.	En linje på ett avstånd av 300 meter från mittpunkten mellan de två yttersta mynningsuddarna.
Döshultsbäcken	Allt fiske är förbjudet fr.o.m. den 15 september t.o.m. den 30 april.	En linje på ett avstånd av 300 meter från mittpunkten mellan de två yttersta mynningsuddarna.
Helsingborgs kommun		
Råån	Allt fiske är förbjudet fr.o.m. den 15 september t.o.m. den 30 april.	En likbent triangel utgående från två punkter på stranden: <i>delS</i> en punkt 1 000 meter NV om en punkt i åns mitt där den mynnar i havet, <i>delS</i> en punkt 1 000 meter SO om mittpunkten. Triangeln har sin spets i havet 1 000 meter SV om mittpunkten.
Rydebäcken	Allt fiske är förbjudet fr.o.m. den 15 september t.o.m. den 30 april.	En liksidig triangel utgående från två punkter på stranden: <i>delS</i> en punkt 500 meter N om en punkt i åns mitt där den mynnar i havet, <i>delS</i> en punkt 500 meter S om mittpunkten.
Landskrona kommun		
Säbyholmsbäcken	Allt fiske är förbjudet fr.o.m. den 15 september t.o.m. den 30 april.	En linje på ett avstånd av 300 meter från mittpunkten mellan de två yttersta mynningsuddarna.
Saxån	Allt fiske är förbjudet fr.o.m. den 15 september t.o.m. den 30 april.	En triangel utgående från två punkter: <i>delS</i> Landskrona varvsuddes sydvästra spets i NV, <i>delS</i> en punkt på stranden 730 meter SO om en punkt i åns mitt där den mynnar i havet. Triangelns spets utgörs av Skrabbevets sten.

Träder i kraft
 2011-04-01

Lundåkrabukten <i>(FIFS 2011:4)</i>	Allt fiske är förbjudet med undantag av fiske med handredskap om fiskemetoden som sådan inte kräver användning av båt samt fiske med ålryssjor.	Lundåkrabukten inom en linje från en punkt på stranden i position 55 51,603 N, 12 52,745 O, som markerar gränsen för naturreservat, ut till en punkt, i position 55 50,039 N, 12 50,431 O, på kurvan för tre meters djup enligt gällande sjökort, vidare söder ut längs djupkurvan till en punkt i position 55 46,525 N, 12 55,559 O, och därifrån in till en punkt på stranden i position 55 46,446 N, 12 55,941 O, som markerar gränsen för naturreservat.
<i>Kävlinge kommun</i>		
Barsebäck	Allt fiske är förbjudet.	Ett rektangulärt område utanför Barsebäcksværkets kylvattenutsläpp. Området sträcker sig 300 meter åt båda sidorna och ut i Öresund. Det utmärks av tre prickar utsatta 300 meter från strandlinjen och av tre skyltar på land.
Marbäcken	Allt fiske är förbjudet fr.o.m. den 15 september t.o.m. den 30 april.	En linje på ett avstånd av 300 meter från mittpunkten mellan de två yttersta mynningsuddarna.
Löddeån Kävlingeån	Allt fiske är förbjudet fr.o.m. den 15 september t.o.m. den 30 april.	En triangel utgående från två punkter på stranden: <i>dels</i> en punkt 1 800 meter V om en punkt i åns mitt där den mynnar i havet, <i>dels</i> en punkt 600 meter SO om mittpunkten. Triangelns spets utgörs av Lödde kar.
<i>Lomma kommun</i>		
Höjeån	Allt fiske är förbjudet fr.o.m. den 15 september t.o.m. den 30 april.	En liksidig triangel utgående från två punkter på stranden: <i>dels</i> en punkt 620 meter N om en punkt i åns mitt där den mynnar i havet, <i>dels</i> en punkt 900 meter S om mittpunkten.
<i>Malnö kommun</i>		
Segeån	Allt fiske är förbjudet fr.o.m. den 15 september t.o.m. den 30 april.	En linje i nordostlig riktning från en punkt vid Oljehammens nordvästra del i position 55 38,33 N, 13 00,78 O, till en punkt i position 55 38,86 N, 13 01,22 O, och därifrån vidare till en punkt vid Spillepengens norra strand i position 55 38,56 N, 13 02,29 O.
Gessiebäcken	Allt fiske är förbjudet fr.o.m. den 15 september t.o.m. den 30 april.	En linje på ett avstånd av 300 meter från mittpunkten mellan de två yttersta mynningsuddarna.
<i>Vellinge kommun</i>		
Bernstorpsbäcken	Allt fiske är förbjudet fr.o.m. den 15 september t.o.m. den 30 april.	En linje på ett avstånd av 300 meter från mittpunkten mellan de två yttersta mynningsuddarna.

<i>MalmöVellinge kommuner</i>		
Foteviken	Allt fiske är förbjudet med undantag av fiske med handredskap om fiskemetoden som sådan inte kräver användning av båt samt fiske med ålryssjor.	Foteviken inom en linje från en punkt på stranden i position 55 31,190 N, 12 53,414 O, som markerar gränsen för naturreservat, söderut längs kurvan för tre meters djup enligt gällande sjökort till en punkt i position 55 26,672 N, 12 56,027 O, och därifrån in till en punkt på stranden i position 55 26,834, 12 56,868, som markerar gränsen för naturreservat.
<i>(FIFS 2011:4).</i>		
<i>Trelleborgs kommun</i>		
Albäcken	Allt fiske, med undantag av sådana ålfisken som utövas med stöd av enskild fiskerätt, är förbjudet fr.o.m. den 15 september t.o.m. den 30 april.	En linje på ett avstånd av 300 meter från mittpunkten mellan de två yttersta mynningsuddarna.
Ståstorpsån	Allt fiske, med undantag av sådana ålfisken som utövas med stöd av enskild fiskerätt, är förbjudet fr.o.m. den 15 september t.o.m. den 30 april.	En linje på ett avstånd av 300 meter från mittpunkten mellan de två yttersta mynningsuddarna.
Dalköpingeån	Allt fiske, med undantag av sådana ålfisken som utövas med stöd av enskild fiskerätt, är förbjudet fr.o.m. den 15 september t.o.m. den 30 april.	En liksidig triangel utgående från två punkter på stranden: <i>dels</i> en punkt 520 meter O om en punkt i åns mitt där den mynnar i havet, <i>dels</i> en punkt 580 meter V om mittpunkten.
Sänkebacken	Allt fiske, med undantag av sådana ålfisken som utövas med stöd av enskild fiskerätt, är förbjudet fr.o.m. den 15 september t.o.m. den 30 april.	En linje på ett avstånd av 300 meter från mittpunkten mellan de två yttersta mynningsuddarna.
Skateholmsån Tullstorpsån	Allt fiske, med undantag av sådana ålfisken som utövas med stöd av enskild fiskerätt, är förbjudet fr.o.m. den 15 september t.o.m. den 30 april.	En liksidig triangel utgående från två punkter på stranden: <i>dels</i> en punkt 500 meter O om en punkt i åns mitt där den mynnar i havet, <i>dels</i> en punkt 500 meter V om mittpunkten.
<i>Skurups kommun</i>		
Dybäcksån	Allt fiske, med undantag av sådana ålfisken som utövas med stöd av enskild fiskerätt, är förbjudet fr.o.m. den 15 september t.o.m. den 30 april.	En liksidig triangel utgående från två punkter på stranden: <i>dels</i> en punkt 500 meter O om en punkt i åns mitt där den mynnar i havet, <i>dels</i> en punkt 500 meter V om mittpunkten.
Skivvarpsån	Allt fiske, med undantag av sådana ålfisken som utövas med stöd av enskild fiskerätt, är förbjudet fr.o.m. den 15 september t.o.m. den 30 april.	En liksidig triangel utgående från två punkter på stranden: <i>dels</i> en punkt 850 meter NO om en punkt i åns mitt där den mynnar i havet, <i>dels</i> en punkt 660 meter SV om mittpunkten.

<i>Ystads kommun</i>		
Charlottenlundsåån	Allt fiske, med undantag av sådana ålfisken som utövas med stöd av enskild fiskerätt, är förbjudet fr.o.m. den 15 september t.o.m. den 30 april.	En liksidig triangel utgående från två punkter på stranden: <i>delS</i> en punkt 470 meter NO om en punkt där sockengränsen skär stranden, <i>delS</i> en punkt 580 meter SV om punkten i sockengränsen.
Svartån	Allt fiske, med undantag av sådana ålfisken som utövas med stöd av enskild fiskerätt, är förbjudet fr.o.m. den 15 september t.o.m. den 30 april.	En liksidig triangel utgående från två punkter på stranden: <i>delS</i> en punkt 750 meter O om en punkt i åns mitt där den mynnar i havet, <i>delS</i> en punkt 770 meter V om mittpunkten.
Nybroån	Allt fiske, med undantag av sådana ålfisken som utövas med stöd av enskild fiskerätt, är förbjudet fr.o.m. den 15 september t.o.m. den 30 april.	En liksidig triangel utgående från två punkter på stranden: <i>delS</i> en punkt 660 meter O om en punkt där sockengränsen skär stranden, <i>delS</i> en punkt 840 meter V om punkten i socken gränsen.
Kabusaån	Allt fiske, med undantag av sådana ålfisken som utövas med stöd av enskild fiskerätt, är förbjudet fr.o.m. den 15 september t.o.m. den 30 april.	En liksidig triangel utgående från två punkter på stranden: <i>delS</i> en punkt 750 meter SO om en mittpunkt på stranden 70 meter SV om militärbron över ån, <i>delS</i> en punkt 750 m NV om mittpunkten.
<i>Sinrishammns kommun</i>		
Hobybäcken	Allt fiske, med undantag av sådana ålfisken som utövas med stöd av enskild fiskerätt, är förbjudet fr.o.m. den 15 september t.o.m. den 30 april.	En liksidig triangel utgående från två punkter på stranden: <i>delS</i> en punkt 500 meter N om en punkt i åns mitt där den mynnar i havet, <i>delS</i> en punkt 500 meter S om mittpunkten.
Tommarpsån	Allt fiske, med undantag av sådana ålfisken som utövas med stöd av enskild fiskerätt, är förbjudet fr.o.m. den 15 september t.o.m. den 30 april.	En triangel utgående från två punkter: <i>delS</i> en punkt i SO på norra vågbrytarens sydostspets, <i>delS</i> en punkt på stranden 1500 meter NV därom. SO-punkten bildar tillsammans med en enslinje genom fyrens centrumlinje gränslinje mot norr. Triangeln har följande vinklar: INV 60°, i NO 75° och i SO 45°.
Oderbäcken	Allt fiske, med undantag av sådana ålfisken som utövas med stöd av enskild fiskerätt, är förbjudet fr.o.m. den 15 september t.o.m. den 30 april.	En liksidig triangel utgående från två punkter på stranden: <i>delS</i> en punkt 500 meter SO om en punkt i bäckens mitt där den mynnar i havet, <i>delS</i> en punkt 500 meter NV om mittpunkten.
Rörums södra å	Allt fiske, med undantag av sådana ålfisken som utövas med stöd av enskild fiskerätt, är förbjudet fr.o.m. den 15 september t.o.m. den 30 april.	En liksidig triangel utgående från två punkter på stranden: <i>delS</i> en punkt 500 meter N om en punkt i åns mitt där den mynnar i havet, <i>delS</i> en punkt 500 meter S om mittpunkten.
Rörums norra å	Allt fiske, med undantag av sådana ålfisken som utövas med stöd av enskild fiskerätt, är förbjudet fr.o.m. den 15 september t.o.m. den 30 april.	En liksidig triangel utgående från två punkter på stranden: <i>delS</i> en punkt 500 meter N om en punkt i åns mitt där den mynnar i havet, <i>delS</i> en punkt 500 meter S om mittpunkten.

Ängabäcken	Allt fiske, med undantag av sådana ålfisken som utövas med stöd av enskild fiskerätt, är förbjudet fr.o.m. den 15 september t.o.m. den 30 april.	En linje på ett avstånd av 300 meter från mittpunkten mellan de två yttersta mynningsuddarna.
Mölleån	Allt fiske, med undantag av sådana ålfisken som utövas med stöd av enskild fiskerätt, är förbjudet fr.o.m. den 15 september t.o.m. den 30 april.	En linje på ett avstånd av 300 meter från mittpunkten mellan de två yttersta mynningsuddarna.
Klammersbäck	Allt fiske, med undantag av sådana ålfisken som utövas med stöd av enskild fiskerätt, är förbjudet fr.o.m. den 15 september t.o.m. den 30 april.	En linje på ett avstånd av 300 meter från mittpunkten mellan de två yttersta mynningsuddarna.
Verkaån	Allt fiske, med undantag av sådana ålfisken som utövas med stöd av enskild fiskerätt, är förbjudet fr.o.m. den 15 september t.o.m. den 30 april.	En liksidig triangel utgående från två punkter på stranden: <i>de/ls</i> en punkt 750 meter N om en punkt i åns mitt där den mynnar i havet, <i>de/ls</i> en punkt 750 meter S om mittpunkten.
<i>Kristianstads kommun</i>		
Julebodaån	Allt fiske, med undantag av sådana ålfisken som utövas med stöd av enskild fiskerätt, är förbjudet fr.o.m. den 15 september t.o.m. den 30 april.	En liksidig triangel utgående från två punkter på stranden: <i>de/ls</i> en punkt 500 meter N om en punkt i åns mitt där den mynnar i havet, <i>de/ls</i> en punkt 500 meter S om mittpunkten.
Segesholmsån	Allt fiske, med undantag av sådana ålfisken som utövas med stöd av enskild fiskerätt, är förbjudet fr.o.m. den 15 september t.o.m. den 30 april.	En liksidig triangel utgående från två punkter på stranden: <i>de/ls</i> en punkt 500 meter N om en punkt i åns mitt där den mynnar i havet, <i>de/ls</i> en punkt 500 meter S om mittpunkten.
Helgeån (Södra mynningen)	Allt fiske är förbjudet med undantag för sådana ålfisken som utövas med stöd av enskild fiskerätt samt, fr.o.m. den 1 maj t.o.m. den 14 september, fiske med handredskap om fiskemetoden som sådan inte kräver användning av båt.	En liksidig triangel utgående från två punkter på stranden: <i>de/ls</i> en punkt 750 meter N om en punkt i åns mitt där den mynnar i havet, <i>de/ls</i> en punkt 750 meter S om mittpunkten.
<i>Bronnölla kommun</i>		
Skräbeån	Allt fiske, med undantag av sådana ålfisken som utövas med stöd av enskild fiskerätt, är förbjudet fr.o.m. den 15 september t.o.m. den 30 april.	En liksidig triangel utgående från två punkter på stranden: <i>de/ls</i> en punkt i O där strandlinjen skärs av gränsen mellan skifteslagen Krogstorp och Aby, <i>de/ls</i> en punkt i V där strandlinjen skärs av sydvästra gränsen till fastigheten Guslöv 5:25.
<i>Sölvesborgs kommun</i>		
Östra Orlundsån	Allt fiske med undantag för sådana ålfisken som utövas med stöd av enskild rätt är förbjudet fr.o.m. den 15 september t.o.m. den 31 december.	En linje på ett avstånd av 500 meter från mittpunkten mellan de två yttersta mynningsuddarna.

<p><i>Karlstamms kommun</i> Gallerydaån</p>	<p>Allt fiske med undantag för sådana ålfisken som utövas med stöd av enskild rätt är förbjudet fr.o.m. den 15 september t.o.m. den 31 december.</p>	<p>En linje på ett avstånd av 500 meter från mittpunkten mellan de två yttersta mynningsuddarna.</p>
<p>Mörrumsån</p>	<p>OMRÅDE A Allt fiske är förbjudet med undantag för sådana ålfisken som utövas med stöd av enskild rätt eller med länsstyrelsens tillstånd vid Lörby Kladd.</p> <p>OMRÅDE B Fiske får bedrivas endast med följande redskap.</p> <ol style="list-style-type: none"> 1. Sillgarn med en maskstorlek om högst 50 millimeters diagonalmått. 2. På botnen stående enkelt fisknät med ett djup av högst två meter vid sträckning i höjded och vars maskor har en hållfasthet av högst tre kilogram. 3. Långrev som i sin helhet sätts på botnen 4. Handredskap om fiskemetoden som sådan inte kräver användning av båt. Dragrodd är dock tillåtet, men inte med utter eller utterliknande redskap. 5. Håv och mjärde för fångst av agn. 6. Tobisnot. 7. Ryssja med en högsta höjd av 70 centimeter. 8. Ältina (ålkupå). 9. Albottengarn och ålhomma med mindre maskor än 30 millimeter, dock endast på kuststräckan från Norje bys nordligaste gräns till Lörby Kladd. 10. Redskap som används i skattlagt eller hävdvunnet laxfiske enligt vad som av ålder har brukats. 	<p>Fredningsområdet indelas i områdena A, B och C enligt följande.</p> <p>Område A Vattenområdet mellan följande punkter.</p> <p>Pkt Lat. N Long. O Anmärkning</p> <ol style="list-style-type: none"> 1. 56 09,32 14 44,31 Skåpehåle, fyr (SSV Elleholm) 2. 56 06,05 14 42,90 Lörby kladd, fyr 3. 56 07,30 14 47,39 Punkt, SO Rockegrund (på område C:s inre begränsningslinje) 4. 56 08,74 14 45,19 Båknahall, fyr <p>Område B Västra delen Vattenområdet in till strandlinjen väster om följande punkter.</p> <p>Pkt Lat. N Long. O Anmärkning</p> <ol style="list-style-type: none"> 1. 56 06,05 14 42,90 Lörby kladd, fyr 2. 56 09,32 14 44,31 Skåpehåle, fyr (SSV Elleholm) <p><i>Östra delen</i> Vattenområdet in till strandlinjen öster om följande punkter.</p> <p>Pkt Lat. N Long. O Anmärkning</p> <ol style="list-style-type: none"> 1. 56 08,74 14 45,19 Båknahall, fyr 2. 56 07,30 14 47,39 Punkt, SO Rockegrund (på område C:s inre begränsningslinje) 3. 56 08,03 14 50,07 Stjärnö udde, S-punkt

	<p>Fiske efter lax och öring är förbjudet fr.o.m. den 1 september t.o.m. den 15 mars. För fiske med handredskap gäller förbudet dock endast t.o.m. den 31 december.</p> <p>Fiske med nät enligt 1 och 2 ovan är förbjudet fr.o.m. den 1 april t.o.m. den 15 oktober dels vid veckoskiftet från fredag kl. 09.00 till söndag kl. 16.00, dels övriga veckodagar från kl. 09.00 till kl. 16.00. Förbudet gäller inte fiske i skattlagt eller hävdvunnet laxfiske enligt vad som av ålder har brukats.</p> <p>Länsstyrelsen får, om det från fiskevärdssynpunkt kan tillåtas, medge undantag från bestämmelserna i andra stycket för fiske med sådana redskap som avses i första stycket 10 för den som bedriver yrkesmässigt fiske samt den som bedriver fiske med stöd av enskild fiskerätt, och för vars försörjning fisket är av väsentlig betydelse enligt de kriterier för bedömning som framgår av 2 kap. 1 § Fiskeriverkets föreskrifter (FIFS 2004:25) om resurstillskrädd och kontroll på fiskets område.</p> <p>Länsstyrelsen får besluta om närmare villkor för tillstånd.</p>	<p>Område C <i>Yttre begränsning</i></p> <p>Pkt Lat. N Long. O Anmärkning</p> <ol style="list-style-type: none"> 56 02,10 14 46,85 Listershuvud, fyr 56 07,92 14 51,95 Punkt, V Lakknallarna 56 08,03 14 50,07 Stjärnö udde, S-punkt <p><i>Inre begränsning</i></p> <p>Pkt Lat. N Long. O Anmärkning</p> <ol style="list-style-type: none"> 56 06,05 14 42,90 Lörby kladd, fyr 56 08,03 14 50,07 Stjärnö udde, S-punkt <p>Anmärkning</p> <p>Positionen för Stjärnö udde är hämtad ur sjökort nr 8221, tryckt år 1997. Övriga positioner är hämtade ur sjökort nr 822, tryckt år 1997.</p>
<p>Fiske efter lax och öring är förbjudet fr.o.m. den 1 september t.o.m. den 31 december.</p> <p>Fiske med vad, not och laxlinor är förbjudet. Förbudet gäller inte tobisnot.</p>	<p>OMRÅDE C</p>	

	<p>Trolling- och utterfiske är förbjudet fr.o.m. den 1 augusti t.o.m. den 31 december. Under tillåten tid får vid trolling- och utterfiske samtidigt användas högst sex beten per båt och behållas en lax per fiskande och dygn.</p> <p>Fiske med nät är förbjudet fr.o.m. den 1 april t.o.m. den 15 oktober <i>dels</i> vid veckoskiftet från fredag kl. 09.00 till söndag kl. 16.00, <i>dels</i> övriga veckodagar från kl. 09.00 till kl. 16.00.</p> <p>Vid nätfiske får endast användas på botten stående enkelt fisknät med ett djup av högst två meter vid sträckning i höjled och vars maskor har en hållfasthet av högst tre kilogram. Utan hinder hätrav får dock användas</p> <ol style="list-style-type: none"> 1. sillgarn med en maskstorlek om högst 50 millimeters diagonalmått, 2. torsk-garn fr.o.m. den 15 oktober t.o.m. den 31 mars. <p>Vid fiske med torsk-garn får redskapens överteln inte sättas närmare vattenytan än sex meter.</p>
(FIFS 2009:17).	
<i>Ronneby kommun</i>	
Bräkneån	Enslinjen Klockenabbens sydspets - Ranglös sydspets - Väbynäs.
Ronnebyån	En linje från Droppemålahalvöns östra spets i rak östlig riktning till fastlandet vid Aspan.
Listerbyån	En linje från småbåtshamnen i Slättanäs till Blötös sydligaste udde.

<i>Karlskrona kommun</i>			
Nättrabyån	Allt fiske med undantag för sådana ålfisken som utövas med stöd av enskild rätt är förbjudet fr.o.m. den 15 september t.o.m. den 31 december.	En linje på ett avstånd av 500 meter från mittpunkten mellan de två yttersta mynningsuddarna.	
Siljetorpsån	Allt fiske med undantag för sådana ålfisken som utövas med stöd av enskild rätt är förbjudet fr.o.m. den 15 september t.o.m. den 31 december.	En linje från yttersta delen av bryggan vid Strömshall till sydligaste delen av kronans brygga vid Rosenholmsverksäddarna.	
Lyekebyån	Allt fiske med undantag för sådana ålfisken som utövas med stöd av enskild rätt är förbjudet fr.o.m. den 15 september t.o.m. den 31 december.	Räta linjer från den del av Gullberna udde som ligger närmast ön Mörtekläppen till Mörtekläppens norra udde och därifrån vidare till den udde på Ringö som ligger väster om Ringövikén.	
<i>Mörbylånga kommun</i>			
Åbybäcken	Allt fiske med undantag för sådana ålfisken som utövas med stöd av enskild rätt är förbjudet fr.o.m. den 1 oktober t.o.m. den 31 december.	En linje på ett avstånd av 500 meter från mittpunkten mellan de två yttersta mynningsuddarna.	
<i>Torsås kommun</i>			
Brömsebäcken	Allt fiske med undantag för sådana ålfisken som utövas med stöd av enskild rätt är förbjudet fr.o.m. den 1 oktober t.o.m. den 31 december.	En linje på ett avstånd av 500 meter från mittpunkten mellan de två yttersta mynningsuddarna.	
Bruatorpsån	Allt fiske med undantag för sådana ålfisken som utövas med stöd av enskild rätt är förbjudet fr.o.m. den 1 oktober t.o.m. den 31 december.	En linje på ett avstånd av 500 meter från mittpunkten mellan de två yttersta mynningsuddarna.	
<i>Kalmar kommun</i>			
Halltorpsån - södra mynningen	Allt fiske med undantag för sådana ålfisken som utövas med stöd av enskild rätt är förbjudet fr.o.m. den 1 oktober t.o.m. den 31 december.	En linje på ett avstånd av 500 meter från mittpunkten mellan de två yttersta mynningsuddarna.	
- norra mynningen	Allt fiske med undantag för sådana ålfisken som utövas med stöd av enskild rätt är förbjudet fr.o.m. den 1 oktober t.o.m. den 31 december.	En linje på ett avstånd av 500 meter från mittpunkten mellan de två yttersta mynningsuddarna.	

Hagbyån	Allt fiske med undantag för sådana ålfisken som utövas med stöd av enskild rätt är förbjudet fr.o.m. den 1 oktober t.o.m. den 31 december.	En linje på ett avstånd av 500 meter från mittpunkten mellan de två yttersta mynningsuddarna.
Ljungbyån	Allt fiske är förbjudet fr.o.m. 1 oktober t.o.m. den 31 december.	En linje på ett avstånd av 500 meter från mittpunkten mellan de två yttersta mynningsuddarna.
<i>Mönsterås kommun</i>		
Alsterån	Allt fiske, med undantag för sådana ålfisken som utövas med stöd av enskild fiskerätt, är förbjudet fr.o.m. 1 oktober t.o.m. den 31 december.	En linje på ett avstånd av 1 000 meter från mittpunkten mellan de två yttersta mynningsuddarna.
<i>Mönsterås/Oskarshamns kommuner</i>		
Emån - yttre område	Allt fiske, med undantag av sådana ålfisken som utövas med stöd av enskild fiskerätt, är förbjudet under tiden fr.o.m. den 1 september t.o.m. den 31 december.	Räta linjer från Åsehornes fyr till sydmarken vid Storgundet, därifrån till Littlös södra udde och vidare i riktning mot torpet Skålevik på fastlandet.
- inre område	Allt fiske, med undantag av sådana ålfisken som utövas med stöd av enskild fiskerätt, är förbjudet.	En linje på ett avstånd av 500 meter från mittpunkten mellan de två yttersta mynningsuddarna.
<i>Oskarshamns kommun</i>		
Virboån	Allt fiske är förbjudet fr.o.m. 1 oktober t.o.m. den 31 december.	En linje på ett avstånd av 1 000 meter från Virbo kvarndamm.
<i>Oskarshamns/ Västerviks kommun</i>		
Marströmmen	Allt fiske är förbjudet fr.o.m. 1 oktober t.o.m. den 31 december.	En linje på ett avstånd av 1 000 meter från mittpunkten på linjen från Sänkets nordliga udde rakt västerut till motsatta stranden.
<i>Västerviks kommun</i>		
Verkeböcksån	Allt fiske är förbjudet fr.o.m. den 1 oktober t.o.m. den 31 december.	En linje på ett avstånd av 500 meter från mittpunkten mellan de två yttersta mynningsuddarna.
Almviksån	Allt fiske med undantag för sådana ålfisken som utövas med stöd av enskild rätt är förbjudet fr.o.m. den 1 oktober t.o.m. den 31 december.	En linje på ett avstånd av 500 meter från mittpunkten mellan de två yttersta mynningsuddarna.

Gamlebyån	Allt fiske med undantag för sådana ålfisken som utövas med stöd av enskild rätt är förbjudet fr.o.m. den 1 oktober t.o.m. den 31 december.	En linje på ett avstånd av 500 meter från mittpunkten mellan de två yttersta mynningsuddarna.
Loftaån	Allt fiske med undantag för sådana ålfisken som utövas med stöd av enskild rätt är förbjudet fr.o.m. den 1 oktober t.o.m. den 31 december.	En linje på ett avstånd av 500 meter från mittpunkten mellan de två yttersta mynningsuddarna.
<i>Valdemarsviks kommun</i>		
Vindån	Allt fiske är förbjudet fr.o.m. den 15 september t.o.m. den 31 december.	En linje på ett avstånd av 500 meter från mittpunkten mellan de två yttersta mynningsuddarna.
Vammarsmålaån	Allt fiske är förbjudet fr.o.m. den 15 september t.o.m. den 31 december.	En linje på ett avstånd av 500 meter från mittpunkten mellan de två yttersta mynningsuddarna.
Fredriksnäsbacken (FIFS 2005:15).	Allt fiske är förbjudet fr.o.m. den 15 september t.o.m. den 31 december.	En rät linje mellan Lillängsudden i position 58 14,73 N, 16 44,92 O, och en punkt på södra stranden av Herrgårdsviken i position 58 14,68 N, 16 44,75 O.
<i>Söderköpings kommun</i>		
Börumsån (Frugelövsbacken) Passdalsån	Fiske efter lax och öring är förbjudet fr.o.m. den 15 september t.o.m. den 31 december.	En rät linje mellan Kilisets sydvästra udde i position 58 20,16 N, 16 40,89 O, och en udde på Gropvikens södra sida i position 58 19,95 N, 16 40,60 O.
Inre restriktionsområdet (FIFS 2005:15).	Allt fiske är förbjudet fr.o.m. den 15 september t.o.m. den 31 december.	Två områden inom linjer på ett avstånd av 500 meter från mittpunkterna mellan de två yttersta mynningsuddarna i Börumsån respektive Passdalsån.
Söderköpingsån	Allt fiske är förbjudet fr.o.m. den 15 september t.o.m. den 31 december.	En linje på ett avstånd av 500 meter från mittpunkten mellan de två yttersta mynningsuddarna.
<i>Norrköpings kommun</i>		
Bråviken	Fiske med nät och skötar med mindre maskstorlek än 70 millimeter är förbjudet fr.o.m. den 1 maj t.o.m. den 15 juni.	Väster om en linje vid longituden 16 26,31 O.
Krokeksån (Svintunabacken)	Allt fiske är förbjudet fr.o.m. den 15 september t.o.m. den 31 december.	En linje på ett avstånd av 500 meter från mittpunkten mellan de två yttersta mynningsuddarna.
Djupviksbäcken	Allt fiske är förbjudet fr.o.m. den 15 september t.o.m. den 31 december.	En linje på ett avstånd av 500 meter från mittpunkten mellan de två yttersta mynningsuddarna.

Pjältån	Allt fiske är förbjudet fr.o.m. den 15 september t.o.m. den 31 december.	En linje på ett avstånd av 500 meter från mittpunkten mellan de två yttersta mynningsuddarna.
Torshagsån	Allt fiske är förbjudet fr.o.m. den 15 september t.o.m. den 31 december.	En linje på ett avstånd av 500 meter från mittpunkten mellan de två yttersta mynningsuddarna.
Getåbäcken	Allt fiske är förbjudet fr.o.m. den 15 september t.o.m. den 31 december.	En linje på ett avstånd av 500 meter från mittpunkten mellan de två yttersta mynningsuddarna.
Kolmårdsbäcken	Allt fiske är förbjudet fr.o.m. den 15 september t.o.m. den 31 december.	En linje på ett avstånd av 500 meter från mittpunkten mellan de två yttersta mynningsuddarna.
Kvarseobäcken	Allt fiske är förbjudet fr.o.m. den 15 september t.o.m. den 31 december.	En linje på ett avstånd av 500 meter från mittpunkten mellan de två yttersta mynningsuddarna.
<i>Gottlands kommun</i>		
Sjålsån Kolenskvarnån (FIFS 2005:15).	Allt fiske är förbjudet fr.o.m. den 1 oktober t.o.m. den 31 december.	En rät linje från en punkt på stranden söder om Brusviken i position 57 42,10 N, 18 21,70 O, till en punkt på tre meters djupkurva enligt gällande sjökort i position 57 42,10 N, 18 21,60 O och därifrån söderut längs djupkurvan till en punkt i position 57 40,00 N, 18 19,10 O, och vidare rakt in till en punkt på strandlinjen söder om Flundrevikens hamn i position 57 40,00 N, 18 19,30 O.
Lummelundaån	Allt fiske är förbjudet fr.o.m. den 1 oktober t.o.m. den 31 december.	En linje på ett avstånd av 1 000 meter från mittpunkten mellan de två yttersta mynningsuddarna.
Lickershamnsån (FIFS 2005:15).	Allt fiske är förbjudet fr.o.m. den 1 oktober t.o.m. den 31 december.	En linje på ett avstånd av 1000 meter från mittpunkten mellan de två yttersta mynningsuddarna.
Ihreån	Allt fiske är förbjudet fr.o.m. den 1 oktober t.o.m. den 31 december.	En linje mellan udden Snipen och södra delen av Sigsarve strand.
Vaste å Kioskbäcken (FIFS 2005:15).	Allt fiske är förbjudet fr.o.m. den 1 oktober t.o.m. den 31 december.	En rät linje från en udde vid fotbollsplanen i position 57 50,68 N, 18 47,07 O, till Storgnskajens norra ände i position 57 50,64 N, 18 47,97 O.
Vällesån	Allt fiske är förbjudet fr.o.m. den 1 oktober t.o.m. den 31 december.	En linje på ett avstånd av 1 000 meter från mittpunkten mellan de två yttersta mynningsuddarna.
Arån	Allt fiske är förbjudet fr.o.m. den 1 oktober t.o.m. den 31 december.	En linje på ett avstånd av 1 000 meter från mittpunkten mellan de två yttersta mynningsuddarna.
Hyluån (FIFS 2005:15).	Allt fiske är förbjudet fr.o.m. den 1 oktober t.o.m. den 31 december.	En rät linje från en punkt på stranden vid Visnäsända i position 57 51,60 N, 19 08,52 O, till en punkt på stranden vid Engelska kyrkogården i position 57 51,00 N, 19 07,90 O.

Hultungsån	Allt fiske är förbjudet fr.o.m. den 1 oktober t.o.m. den 31 december.	En linje på ett avstånd av 1 000 meter från mittpunkten mellan de två yttersta mynningsuddarna.
Bångån	Allt fiske är förbjudet fr.o.m. den 1 oktober t.o.m. den 31 december.	En rät linje tvärs Hådeviken mellan punkter på respektive strandlinje 1 000 meter från mittpunkten mellan de två yttersta mynningsuddarna.
Vägumeån	Allt fiske är förbjudet fr.o.m. den 1 oktober t.o.m. den 31 december.	En linje från udden Stainskärr till Skärsudden.
Vikeån Gothemån (FIFS 2005:15).	Allt fiske är förbjudet fr.o.m. den 1 oktober t.o.m. den 31 december.	En rät linje från Ajustudden i position 57 39,19 N, 18 47,88 O, till en punkt på tre meters djupkurva enligt gällande sjökort i position 57 39,13 N, 18 48,12 O, och därifrån söderut längs djupkurvan till en punkt i position 57 36,70 N, 18 47,40 O, och vidare rakt in till en punkt på strandlinjen i position 57 36,60 N, 18 47,30 O.
Storsundsån (FIFS 2005:15).	Allt fiske är förbjudet fr.o.m. den 1 oktober t.o.m. den 31 december.	En linje på ett avstånd av 1000 meter från mittpunkten mellan de två yttersta mynningsuddarna.
Djupån (FIFS 2005:15).	Allt fiske är förbjudet fr.o.m. den 1 oktober t.o.m. den 31 december.	En rät linje från en punkt på Grunnsudden norr om Hammars fiskeläge i position 57 31,69 N, 18 47,00 O, till en punkt på stranden vid ett gravfält i position 57 31,00 N, 18 45,42 O.
Nygårdsån (FIFS 2005:15).	Allt fiske är förbjudet fr.o.m. den 1 oktober t.o.m. den 31 december.	En rät linje från en punkt på Grunnsudden vid Grunnar i position 57 29 31 N, 18 47,10 O, till en punkt på stranden vid Garnudden i position 57 28,55 N, 18 47,65 O.
Histillesån (FIFS 2005:15).	Allt fiske är förbjudet fr.o.m. den 1 oktober t.o.m. den 31 december.	En rät linje från en punkt på Hammarudden i position 57 28,19 N, 18 48,10 O, till en punkt på stranden vid Strandnåset i position 57 27,10 N, 18 47,90 O.
Halsegårdaån Hugreifsån Gartarveån Bane å	Allt fiske är förbjudet fr.o.m. den 1 oktober t.o.m. den 31 december.	En linje från Folhammar udde till östra udden på Sjaustrehammarn.
Svajdeån Lavasån Tutenån (FIFS 2005:15).	Allt fiske är förbjudet fr.o.m. den 1 oktober t.o.m. den 31 december.	En rät linje från Lanthampirens ände till en punkt på sex meters djupkurva enligt gällande sjökort i position 57 19,30 N, 18 43,05 O, och därifrån söderut längs djupkurvan till en punkt i position 57 17,72 N, 18 41,10 O, och vidare rakt in till en punkt på strandlinjen i position 57 17,72 N, 18 39,50 O.
Närkån (FIFS 2005:15).	Allt fiske är förbjudet fr.o.m. den 1 oktober t.o.m. den 31 december.	En linje på ett avstånd av 1000 meter från mittpunkten mellan de två yttersta mynningsuddarna.
Kvarneån (FIFS 2005:15).	Allt fiske är förbjudet fr.o.m. den 1 oktober t.o.m. den 31 december.	En rät linje från en punkt vid Snäckhusård i position 56 59,70 N, 18 11,70 O, till en punkt på stranden mellan Grumpvik och Munkboudi i position 56 58,78 N, 18 11,20 O.

Snoder å	Allt fiske är förbjudet fr.o.m. den 1 oktober t.o.m. den 31 december.	En linje på ett avstånd av 1 000 meter från mittpunkten mellan åns södra och norra mynningsgrenar.
Varbosån Robbjänsån	Allt fiske är förbjudet fr.o.m. den 1 oktober t.o.m. den 31 december.	En linje från södra udden på Rävveln till udden närmast väster om Kalkugnskajen.
Kopparviksbäcken	Allt fiske är förbjudet fr.o.m. den 1 oktober t.o.m. den 31 december.	En linje på ett avstånd av 500 meter från mittpunkten mellan de två yttersta mynningsuddarna.
Gotska Sandön (FIFS 2006:5).	Allt fiske är förbjudet under hela året. (Träder i kraft 2006-05-01).	Vattenområdet kring Gotska Sandön ut till 4 nautiska mil från strandlinjen.
Nyköpings kommun		
Nävån	Allt fiske är förbjudet fr.o.m. den 15 september t.o.m. den 31 december.	En linje från sydostligaste udden på ön Skäret till Stora Klubbens sydostligaste udde, från Stora Klubbens nordostligaste udde och vidare över Lilla Klubbens östligaste udde till fiskhamnens östligaste brygga (A-bryggan). Området begränsas i väster av bron till ön Skäret.
Nyköpingsån Kilaån	Fiske efter lax och öring är förbjudet fr.o.m. den 15 september t.o.m. den 31 december.	En linje från Näslandets sydligaste udde, 58 43,39 N, 17 06,58 O, till lyspricken Örsbaken, 58 43,12 N, 17 07,92 O, och vidare till Hummelholmens sydligaste udde 58 43,57 N, 17 07,93 O.
Inre restriktionsgräns	Allt fiske, med undantag av sådant fiske med handredskap där fiskemetoden som sådan inte kräver användning av båt, är förbjudet fr.o.m. den 1 juli t.o.m. den 15 september.	I den med prickar utmärkta farleden in till Nyköpings hamn samt 25 meter på vardera sidan av farleden..
Trosån	Allt fiske med undantag av mete är förbjudet fr.o.m. den 15 september t.o.m. den 31 december.	En rät linje mellan Lagnöklubbss östra udde och Rävudden (Öbolandets sydöstra udde) samt en rät linje i östvästlig riktning från Låghnäs södra udde till Öbolandet.
Trosa/Södertälje kommun		
Tullgarn-Mörkö skärgård	Fiske med nät och skötar med mindre maskstorlek än 70 millimeter är förbjudet fr.o.m. den 1 april t.o.m. den 30 juni.	Ett område väster om Mörkö-Eriksö omfattande södra Norafjärden söder om latituden 58 59,97 N, Pålsundet, Kålsöfjärden, Tullgarnsviken, hela Anderviken och norra Gällöfjärden norr om latituden 58 54,97 N.
Södertälje kommun		
Bovik, Mörkö	Allt fiske är förbjudet fr.o.m. den 1 april t.o.m. den 15 juni.	Vattenområdet innanför en rät linje mellan nedan angivna punkter. Eriksö, södra kusten, Kätsöudd, i position 58 54,70 N, 17 39,62 O, och Mörkö, sydvästra kusten, i position 58 54,85 N, 17 40,06 O.

Anklora (FIFS 2005:15).	Allt fiske är förbjudet fr.o.m. den 1 april t.o.m. den 15 juni.	Vattenområdet innanför en rät linje mellan nedan angivna punkter. Mörkö, sydvästra kusten, i position 58 55,09 N, 17 40,69 O, och Myrholmarnas södra spets i position 58 55,55 N, 17 41,92 O.
Moraån (Järna)	Allt fiske är förbjudet fr.o.m. den 15 september t.o.m. den 31 december.	En linje på ett avstånd av 500 meter från mittpunkten mellan de två yttersta mynningsuddarna.
Bränningeån (FIFS 2005:15).	Allt fiske är förbjudet fr.o.m. den 15 september t.o.m. den 31 december.	En rät linje från en udd söder om Bränningestränd i position 59 08,55 N, 17 40,15 O, till en punkt på Vargholmen i position 59 08,40 N, 17 40,33 O.
Botkyrka kommun		
Kagghamraån (Saxbroån)	Allt fiske är förbjudet fr.o.m. den 15 september t.o.m. den 31 december.	En linje på ett avstånd av 500 meter från mittpunkten mellan de två yttersta mynningsuddarna.
Nyåshammns kommun		
Fitunaån	Allt fiske är förbjudet fr.o.m. den 15 september t.o.m. den 31 december.	En linje på ett avstånd av 500 meter från mittpunkten mellan de två yttersta mynningsuddarna.
Hammerstaån (Muskån)	Allt fiske är förbjudet fr.o.m. den 15 september t.o.m. den 31 december.	En rät linje från vägslutet vid Nedersittu till Kalkugnen.
Haninge kommun		
Ryssundet	Allt fiske är förbjudet fr.o.m. den 1 april t.o.m. den 15 juni.	Räta linjer mellan nedan angivna punkter. När två punkter förbinds av land utgör strandlinjen fredningsområdets gräns. Ryssåsudden, spetsen, i position 58 56,29 N, 18 13,12 O, Ålöv, nordvästra kusten, i position 58 56,15 N, 18 13,22 O, och Alsundets östra mynning i position 58 55,42 N, 18 13,64 O.
Utöfladen	Allt fiske är förbjudet fr.o.m. den 1 april t.o.m. den 15 juni.	Räta linjer mellan nedan angivna punkter. När två punkter förbinds av land utgör strandlinjen fredningsområdets gräns. Hammudden, norra spetsen, i position 58 56,06 N, 18 19,06 O, Långskär, nordöstra spetsen, i position 58 56,66 N, 18 19,42 O, Herrskär, södra spetsen, i position 58 56,86 N, 18 20,05 O, Herrskär, nordöstra kusten, i position 58 56,93 N, 18 20,24 O, Vallboskär, södra spetsen, i position 58 57,02 N, 18 20,43 O, Vallboskär, norra spetsen, i position 58 57,21 N, 18 20,52 O, Albroksskär, östra spetsen, i position 58 57,44 N, 18 20,40 O, och Utö, östra kusten, Fårskärsudd, i position 58 57,53 N, 18 20,27 O.
Bredviken (FIFS 2005:15).	Allt fiske är förbjudet fr.o.m. den 1 april t.o.m. den 15 juni.	Vattenområdet innanför en rät linje mellan nedan angivna punkter. Spetsen på udden mot Skäringholmen i position 58 58,74 N, 17 58,68 O, och en punkt på fastlandet i position 58 58,88 N, 17 58,55 O.

Häringe Hansviken	Allt fiske är förbjudet fr.o.m. den 1 april t.o.m. den 15 juni.	Vattenområdet innanför en rät linje mellan nedan angivna punkter. Byholmsudden i position 59 01,43 N, 18 01,05 O och Häringenäs, södra kusten, i position 59 01,30 N, 18 01,42 O.
Varnöfladen	Allt fiske är förbjudet fr.o.m. den 1 april t.o.m. den 15 juni.	Vattenområdet innanför en rät linje mellan nedan angivna punkter. Ornö, sydöstra spetsen, i position 59 00,43 N, 18 24,35 O och Ångsholmen, södra spetsen, i position 59 00,32 N, 18 23,29 O.
Sundbymaren	Allt fiske är förbjudet fr.o.m. den 1 april t.o.m. den 15 juni.	Vattenområdet innanför mynningen, Manesund, i position 59 01,20 N, 18 24,70 O.
Ångsön (FIFS 2005:15).	Allt fiske är förbjudet fr.o.m. den 1 april t.o.m. den 15 juni.	Räta linjer mellan nedan angivna punkter. När två punkter förbinds av land utgör strandlinjen fredningsområdets gräns. Valöns norra spets i position 59 01,46 N, 18 32,74 O, Skrakudden, Ångsöns nordvästra spets, i position 59 02,01 N, 18 32,95 O, Ångsön, udde på västra kusten, i position 59 01,42 N, 18 32,44 O, Vallenbergskärets södra spets i position 59 01,44 N, 18 32,28 O, Vallenbergskärets norra spets i position 59 01,49 N, 18 32,24 O, och Valön, östra kusten, i position 59 01,55 N, 18 32,09 O.
Vitsån	Allt fiske är förbjudet fr.o.m. den 15 september t.o.m. den 31 december.	En linje på ett avstånd av 1 000 meter från mittpunkten mellan de två yttersta mynningsuddarna.
Årstaån (Husbyån)	Allt fiske är förbjudet fr.o.m. den 15 september t.o.m. den 31 december.	En linje på ett avstånd av 1 000 meter från mittpunkten mellan de två yttersta mynningsuddarna.
Gälö 1 - Länmäkersviken - Ryssevik (FIFS 2010:2).	Allt fiske är förbjudet fr.o.m. den 1 februari 2010 t.o.m. den 31 december 2014.	Vattenområdet norr och öster om räta linjer mellan nedan angivna punkter. En punkt på udden öster om Svenslund i position 59 06,48 N, 18 13,17 O, till Näsuddens spets i position 59 06,09 N, 18 13,67 O, och vidare till en punkt på Simpviksholmen i position 59 05,93 N, 18 14,13 O.
Gälö 2 - Blista fjärd (FIFS 2010:2).	Allt fiske är förbjudet fr.o.m. den 1 april t.o.m. den 30 juni under åren 2010-2014.	Vattenområdet söder och väster om en rät linje mellan nedan angivna punkter. En punkt på udden öster om Svenslund i position 59 06,48 N, 18 13,17 O, till Näsuddens spets i position 59 06,09 N, 18 13,67 O.
Gälö 3 - Frönäsudd - Simpviksholmen (FIFS 2010:2).	Allt fiske är förbjudet fr.o.m. den 1 april t.o.m. den 30 juni under åren 2010-2014.	Räta linjer mellan nedan angivna punkter. När två punkter förbinds av land utgör strandlinjen fredningsområdets gräns. En punkt på en udde vid Käveråker i position 59 05,56 N, 18 12,46 O, till en punkt vid Frönäsudd i position 59 05,14 N, 18 13,04 O, och Näsuddens spets i position 59 06,09 N, 18 13,67 O, till en punkt på Simpviksholmen i position 59 05,93 N, 18 14,13 O.
Vinäkersbäcken	Allt fiske är förbjudet fr.o.m. den 15 september t.o.m. den 31 december.	Räta linjer från Ritviksudd till Långholmens östra udde och från Långholmens västra udde till närmaste punkt på fastlandet.

<i>Tyresö kommun</i>			
Åvaån	Allt fiske är förbjudet fr.o.m. den 15 september t.o.m. den 31 december.	En linje på ett avstånd av 500 meter från mittpunkten mellan de två yttersta mynningsuddarna.	
Follbrinkströmmen (Tyresån)	Allt fiske är förbjudet fr.o.m. den 15 september t.o.m. den 31 december.	Området begränsas av bron till Fiskarholmen och en rät linje från Fiskarholmens sydostligaste udde till närmaste punkt på fastlandet.	
<i>Nacka kommun</i>			
Erstaviksbacken (Sandabäcken)	Allt fiske är förbjudet fr.o.m. den 15 september t.o.m. den 31 december.	En linje på ett avstånd av 200 meter från mittpunkten mellan de två yttersta mynningsuddarna.	
<i>Värmdö kommun</i>			
Villinge	Allt fiske är förbjudet fr.o.m. den 1 april t.o.m. den 15 juni.	Räta linjer mellan nedan angivna punkter. När två punkter förbinds av land utgör strandlinjen fredningsområdets gräns. Villinge, norra spetsen, i position 59 06,24 N, 18 37,45 O, Villinge, Långholmsudd, i position 59 05,97 N, 18 37,56 O, Boskapsö, norra spetsen (Kajsudden), i position 59 06,04 N, 18 38,09 O, Boskapsö, södra spetsen (Söderudden), i position 59 05,35 N, 18 37,71 O, Färholmen/Bergskär, sydöstra spetsen (Bergskärsgrundet), i position 59 05,27 N, 18 37,64 O, Färholmen/Bergskär, västra kusten (Torrvedskobben), i position 59 05,16 N, 18 36,88 O, och Villinge, östra kusten (Själgrundet), i position 59 05,36 N, 18 36,56 O.	
Vånö	Allt fiske är förbjudet fr.o.m. den 1 april t.o.m. den 15 juni.	Räta linjer mellan nedan angivna punkter. När två punkter förbinds av land utgör strandlinjen fredningsområdets gräns. Jungfruskär, sydöstra kusten, i position 59 08,10 N, 18 41,57 O, Enskärs norra udde i position 59 08,04 N, 18 41,57 O, Enskärs sydvästra udde i position 59 07,89 N, 18 41,46 O, Enskärsgrundet, norra spetsen, i position 59 07,88 N, 18 41,44 O, Enskärsgrundet, södra spetsen, i position 59 07,83 N, 18 41,41 O, Stora Immarskär, nordöstra kusten, i position 59 07,76 N, 18 41,12 O, Stora Immarskär, sydöstra kusten, i position 59 07,57 N, 18 41,02 O, Lilla Immarskär, norra spetsen, i position 59 07,48 N, 18 41,00 O, Harö, sydvästra kusten, i position 59 07,34 N, 18 40,72 O, Holkkobbarna, sydöstra kusten, i position 59 07,29 N, 18 40,44 O, Holkkobbarna, nordvästra kusten, i position 59 07,38 N, 18 40,19 O, Vånö, östra kusten, i position 59 07,40 N, 18 40,12 O, Vånö, norra kusten, i position 59 07,76 N, 18 40,35 O, och Kuggemaren (Grenskär), södra kusten, 59 07,87 N, 18 40,29 O.	

Harö	Allt fiske är förbjudet fr.o.m. den 1 april t.o.m. den 15 juni.	Räta linjer mellan nedan angivna punkter. När två punkter förbinds av land utgör strandlinjen fredningsområdets gräns. Sundet mellan Harö och Storö (Båtkroken) i position 59 20,34 N, 18 52,82 O, Storö, norra kusten (Landholmen), i position 59 21,30 N, 18 53,68 O, Västra Notkobben i position 59 21,44 N, 18 53,68 O, Horsholmen, västra kusten, i position 59 21,57 N, 18 53,93 O, Horsholmen, östra kusten, i position 59 21,63 N, 18 54,75 O, Aspskäret, norra spetsen, i position 59 21,54 N, 18 55,55 O, Brändö, norra spetsen, i position 59 21,48 N, 18 56,19 O, Brändö, västra kusten, i position 59 20,97 N, 18 55,45 O, Storö, östra kusten i position 59 20,96 N, 18 55,39 O, Lökholmen, nordöstra kusten, i position 59 20,65 N, 18 55,39 O, Lökholmen, södra kusten, i position 59 20,53 N, 18 55,37 O, Lisslö, östra spetsen, i position 59 20,43 N, 18 55,29 O, Lisslö, sydvästra spetsen, i position 59 20,21 N, 18 54,30 O, och Harö, östra kusten, i position 59 20,19 N, 18 54,25 O.
(FIFS 2005:15). Träskö/Storö - västra	Allt fiske är förbjudet fr.o.m. den 1 april t.o.m. den 15 juni.	Räta linjer mellan nedan angivna punkter. När två punkter förbinds av land utgör strandlinjen fredningsområdets gräns. Träskö/Storö, nordvästra kusten, i position 59 27,07 N, 18 47,29 O, Långgraden, östra spetsen, i position 59 26,97 N, 18 46,92 O, och Träskö/Storö, södra uddens norra kust, i position 59 26,62 N, 18 46,84 O.
(FIFS 2005:15). Träskö/Storö - östra	Allt fiske är förbjudet fr.o.m. den 1 april t.o.m. den 15 juni	Räta linjer mellan nedan angivna punkter. När två punkter förbinds av land utgör strandlinjen fredningsområdets gräns. Träskö/Storö, nordöstra spetsen, i position 59 27,28 N, 18 48,11 O, Lilla Brunnskärskobben, norra spetsen, i position 59 27,52 N, 18 49,05 O, Stora Kalholmen, norra spetsen, i position 59 27,48 N, 18 49,57 O, Stora Kalholmen, södra spetsen, i position 59 27,10 N, 18 49,38 O, Lilla Kalholmen, södra spetsen, i position 59 27,05 N, 18 49,20 O, och Träskö/Storö, sydöstra kusten, i position 59 26,98 N, 18 48,57 O.
(FIFS 2005:15). Stockholms stad		
Norrström Stallkanalen - yttre område	Ryckfiske är förbjudet.	Från dammtrösklarna vid Mälaren nedströms till 10 meter öster om Strömbrons östra sida.
- inre område	Allt fiske är förbjudet fr.o.m. den 1 juli t.o.m. den 31 december.	Från dammtrösklarna vid Mälaren nedströms till 5 meter öster om Riksbrons och Stallbrons östra sidor.

<i>Täby/Österåkers kommun</i>				
Ullnabäcken	Allt fiske är förbjudet fr.o.m. den 15 september t.o.m. den 31 december.	den 15 september		En linje på ett avstånd av 500 meter från mittpunkten mellan de två yttersta mynningsuddarna.
<i>Österåkers kommun</i>				
Loån	Allt fiske är förbjudet fr.o.m. den 15 september t.o.m. den 31 december.	den 15 september		En linje på ett avstånd av 500 meter från mittpunkten mellan de två yttersta mynningsuddarna.
<i>Norrälje kommun</i>				
Söderfladen, Furusund	Allt fiske är förbjudet fr.o.m. den 1 april t.o.m. den 15 juni.	den 1 april t.o.m. den 15 juni.		Vattenområdet innanför en rät linje mellan nedan angivna punkter. Svartnö i position 59 39,77 N, 18 51,69 O och Långholmen i position 59 39,74 N, 18 51,86 O.
Kudoxa	Allt fiske är förbjudet fr.o.m. den 1 april t.o.m. den 15 juni.	den 1 april t.o.m. den 15 juni.		Räta linjer mellan nedan angivna punkter. När två punkter förbinds av land utgör strandlinjen fredningsområdets gräns. Kudoxa, östra spetsen, i position 59 39,65 N, 19 08,86 O, Mjölkö, östra spetsen, i position 59 39,45 N, 19 09,35 O, sundet mellan Gårdören och Kistören i position 59 39,22 N, 19 08,32 O, Kistören, norra spetsen, i position 59 39,35 N, 19 08,16 O och Kudoxa, udde på östra kusten, i position 59 39,38 N, 19 08,19 O.
Vidinge	Allt fiske är förbjudet fr.o.m. den 1 april t.o.m. den 15 juni.	den 1 april t.o.m. den 15 juni.		Räta linjer mellan nedan angivna punkter. När punkterna förbinds av land utgör strandlinjen fredningsområdets gräns. Skatgummasudden i position 59 40,39 N, 19 11,03 O, Vällingskäret, norra spetsen, i position 59 40,48 N, 19 11,35 O, Västra Norrstansören, södra spetsen, i position 59 40,40 N, 19 11,81 O, Örhuvudet i position 59 40,29 N, 19 12,03 O, Österöran, sydvästra kusten, i position 59 39,92 N, 19 12,08 O, Rönnkobben, sydvästra kusten, i position 59 39,83 N, 19 11,85 O, Rönnkobben, sydvästra kusten, i position 59 39,79 N, 19 11,72 O, Vidinge, östra kusten, i position 59 39,75 N, 19 11,65 O, Södersundsudden i position 59 39,50 N, 19 11,16 O, och Gärskobb i position 59 39,48 N, 19 10,94 O.
Sundskär	Allt fiske är förbjudet fr.o.m. den 1 april t.o.m. den 15 juni.	den 1 april t.o.m. den 15 juni.		Räta linjer mellan nedan angivna punkter. När punkterna förbinds av land utgör strandlinjen fredningsområdets gräns. Sundet mellan Brännskär och Mjölkkobbarna i position 59 41,35 N, 19 08,83 O, Mjölkkobbarna, västra spetsen, i position 59 41,32 N, 19 08,70 O, Gålgryte, södra kusten, i position 59 41,53 N, 19 08,41 O, Gålgryte, nordöstra spetsen (Römmören), i position 59 41,95 N, 19 08,87 O, och Brännskär, nordvästra kusten (Lill Brännskär), i position 59 41,81 N, 19 09,10 O.
				(FIFS 2005:15).

Norrträljeån	Allt fiske är förbjudet fr.o.m. den 15 september t.o.m. den 31 december.	En linje mellan de yttre dykdalberna i inloppet till Norrträlje hamn.
Gisslingöfladen (FIFS 2005:15).	Allt fiske är förbjudet fr.o.m. den 1 april t.o.m. den 15 juni.	Vattenområdet innanför en rät linje mellan nedan angivna punkter. Alören i position 59 46,40 N, 19 09,73 O, och Gisslingö, kusten öster om Smitvikens, i position 59 46,45 N, 19 09,66 O.
Tullviksbäcken	Allt fiske är förbjudet fr.o.m. den 1 september t.o.m. den 31 december.	En linje på ett avstånd av 500 meter från mittpunkten mellan de två yttersta mynningsuddarna.
Singö, Tranviksfjärden	Allt fiske är förbjudet fr.o.m. den 1 april t.o.m. den 15 juni.	Vattenområdet innanför mynningen, Södersundet, i position 60 09,60 N, 18 47,07 O.
Singö, Backbyfjärden	Allt fiske är förbjudet fr.o.m. den 1 april t.o.m. den 15 juni.	Vattenområdet innanför en rät linje mellan nedan angivna punkter. Bomansudden i position 60 10,57 N, 18 47,52 O, och Singös kust, Labbholmen, i position 60 10,57 N, 18 47,70 O.
Singö, Ramsan	Allt fiske är förbjudet fr.o.m. den 1 april t.o.m. den 15 juni.	Räta linjer mellan nedan angivna punkter. När två punkter förbinds av land utgör strandlinjen fredningsområdets gräns. Ramsan, udde på södra kusten, i position 60 11,13 N, 18 41,61 O, Ramsångören, östra spetsen, i position 60 11,03 N, 18 41,49 O, Ramsångören, västra spetsen, i position 60 11,18 N, 18 41,20 O, och Ramsan, sydvästra kusten, i position 60 11,24 N, 18 41,23 O.
(FIFS 2005:15). Singö, Stormotsand	Allt fiske är förbjudet fr.o.m. den 1 april t.o.m. den 15 juni.	Vattenområdet innanför en rät linje mellan nedan angivna punkter. Skollholmen, östra spetsen, i position 60 11,44 N, 18 46,44 O, och Singös kust i position 60 11,45 N, 18 46,50 O.
Singö, Dalviken/Bodafjärden	Allt fiske är förbjudet fr.o.m. den 1 april t.o.m. den 15 juni.	Vattenområdet innanför en rät linje mellan nedan angivna punkter. Prästholmen, norra spetsen, i position 60 12,03 N, 18 43,44 O och Kolbotören i position 60 12,17 N, 18 43,56 O.
Singö, Långgrundet	Allt fiske är förbjudet fr.o.m. den 1 april t.o.m. den 15 juni.	Räta linjer mellan nedan angivna punkter. När två punkter förbinds av land utgör strandlinjen fredningsområdets gräns. Själgrundet, nordvästra spetsen, i position 60 13,44 N, 18 41,91 O, Långgrundet, södra kusten, i position 60 13,58 N, 18 41,91 O, Långgrundet, södra kusten, i position 60 13,49 N, 18 42,52 O och Själgrundet, nordöstra spetsen, i position 60 13,42 N, 18 42,51 O.
Östhammars kommun Olandsån	Allt fiske är förbjudet fr.o.m. den 1 september t.o.m. den 31 december.	En linje på ett avstånd av 500 meter från mittpunkten mellan de två yttersta mynningsuddarna.

Forsmarks kärnkraft- verks kylvattenutsläpp	Allt fiske är förbjudet.	Båda utloppskanalerna samt <i>del/s</i> ett område intill ett avstånd av 500 meter från kanal- mynnings mittpunkt, <i>del/s</i> ett område intill ett avstånd av 500 meter från reservuuskovets mittpunkt.
Forsmarksån	Allt fiske är förbjudet fr.o.m. den 1 september t.o.m. den 31 december.	En linje på ett avstånd av 500 meter från mittpunkten mellan de två yttersta mynnings- uddarna.
<i>Tierps kommun</i>		
Tämnarån	Allt fiske är förbjudet fr.o.m. den 1 september t.o.m. den 31 december.	En linje på ett avstånd av 500 meter från mittpunkten mellan de två yttersta mynnings- uddarna.
<i>Älvkarleby/Gävle kommun</i>		
Dalälven	Allt fiske är förbjudet med undantag av sådant fiske med handredskap där fiskemetoden som sådan inte kräver användning av båt. Länsstyrelsen får efter ansökan medge den som bedriver yrkesmässigt fiske, samt den som bedriver fiske med stöd av enskild fiskerätt och för vars för- sörjning fisket är av väsentlig betydelse, tillstånd att fiska inom det yttre fredningsområdet med andra redskap än ovan angivna.	<i>Yttre område:</i> En linje från en punkt på fastlandet vid Långsand i position 60 39,08 N, 17 33,92 O, till en punkt vid Flatbotten i position 60 40,86 N, 17 33,69 O, till en punkt i position 60 41,26 N, 17 24,20 O, och vidare till udden vid Harnäs. <i>Inre område:</i> En linje från Billhamn till Fyrudden.
<i>Gävle kommun</i>		
Gavleån/Tejeboån -yttre område	Fiske med nät, samt fiske med fast redskap som i någon del är högre än 1,5 meter och vars ledarm är längre än 10 meter, är förbjudet. Länsstyrelsen får efter ansökan medge den som bedriver yrkesmässigt fiske, samt den som bedriver fiske med stöd av enskild fiskerätt och för vars för- sörjning fisket är av väsentlig betydelse, tillstånd att utan hinder av förbudet fiska i det yttre området med ovan angivna redskap. Länsstyrelsen får bestämma om närmare villkor för tillstånd.	En linje från udden mellan Gröndal och Storsand över pricken vid Herosgrund och Draggrundet till Karskärs nordligaste udde.
-inre område	Allt fiske är förbjudet.	En linje 50 meter från mittpunkten av broöppningen på järnvägsbanken till Fredriksskans.

Römaren/Limön <i>(FIFS 2009:17)</i>	Allt fiske är förbjudet. Dock är fiske med handredskap, där fiskemetoden som sådan inte kräver användning av båt, tillåten under tiden fr.o.m. den 20 juni t.o.m. den 30 september.	Räta linjer mellan nedan angivna punkter. När två punkter förbinds av land utgör strandlinjen fredningsområdets gräns. Bildstensharsnabben i position 60 43,13 N, 17 19,68 O, Limön (Oxharen) i position 60 43,10 N, 17 20,11 O, Römaren i position 60 42,63 N, 17 19,62 O och Kalkstensudden på Limön i position 60 42,62 N, 17 19,83 O.
Södra Römaren <i>(FIFS 2009:17)</i>	Allt fiske är förbjudet. Dock är fiske med handredskap, där fiskemetoden som sådan inte kräver användning av båt, tillåten under tiden fr.o.m. den 20 juni t.o.m. den 30 september.	Vattenområdet innanför en rät linje mellan nedan angivna punkter. Askharen i position 60 42,48 N, 17 18,81 O och Römarens sydligaste udde i position 60 42,41 N, 17 19,25 O.
Hamrångeån -södra utloppet	Allt fiske är förbjudet fr.o.m. 1 september t.o.m. den 31 december.	
-norra utloppet Skärjån	Allt fiske är förbjudet.	En linje från Trappskatens södra udde över Holmingsrynnans ostligaste udde till Röd-hällans ostligaste udde samt vidare från Rödhallans sydvästra udde till Rävjärdens utlopps norra udde. En linje från Fårholmens östra udde över Ryttharets fyr till Granskärs ostligaste udde. En linje från Getskärsuddens yttersta spets till Slätskär och därifrån till Stångskärs sydligaste udde.
<i>Söderhamns kommun</i> Ljusnan	Allt fiske är förbjudet med undantag av fiske med handredskap. Länsstyrelsen får efter ansökan medge den som bedriver yrkesmässigt fiske samt den som bedriver fiske med stöd av enskild fiskerätt och för vars försörjning fisket är av väsentlig betydelse, tillstånd att utan hinder av förbudet fiska med andra än ovan angivna redskap. Länsstyrelsen får besluta om närmare villkor för tillstånd.	En linje Ljusnenäset - Ljusnestenarnas ostligaste udde - Kalvskärs ostligaste udde - lysbojen Blomman, 61 11,60 N, 17 16,70 O, - Grimsharnas sydligaste udde - Busholmens ostligaste udde och vidare över Hovskäret till Långviken.
Norraåån	Allt fiske är förbjudet fr.o.m. den 1 september t.o.m. den 31 december.	En linje på ett avstånd av 500 meter från mittpunkten mellan de två yttersta mynningsuddarna.
<i>Hudiksvalls kommun</i> Enångersån	Allt fiske är förbjudet fr.o.m. 1 september t.o.m. den 31 december. Länsstyrelsen får efter ansökan medge den som bedriver yrkesmässigt fiske, samt den som bedriver	En linje från Vässingens ostligaste udde till Flaköns ostligaste del och vidare till Norr-örarnas ostligaste udde.

	fiske med stöd av enskild fiskerätt och för vars försörjning fisket är av väsentlig betydelse, tillstånd att utan hinder av förbudet fiska inom fredningsområdet. Länsstyrelsen får besluta om närmare villkor för tillstånd.		
Örängsån	Allt fiske är förbjudet fr.o.m. den 1 september t.o.m. den 31 december.	En linje på ett avstånd av 500 meter från mittpunkten mellan de två yttersta mynningsuddarna.	
Delångersån	Allt fiske är förbjudet fr.o.m. den 1 september t.o.m. den 31 december.	En linje från holmen vid Stolpes kanal till Alderholmens nordligaste udde.	
<i>Nordanstigs kommun</i>			
Hammångersån -södra mynningen	Allt fiske är förbjudet med undantag fr.o.m. den 1 januari t.o.m. den 31 augusti av sådant fiske med handredskap där fiskemetoden som sådan inte kräver användning av båt.	En linje från Skathålets udde över Rävahren, Ljusören och Inre Skutharet till udden väster om Skutviken.	
-norra mynningen	Allt fiske förbjudet under tiden fr.o.m. den 1 september t.o.m. den 31 december.	Vägbanken mot Rönnskär och en linje från Rönnskärs sydligaste udde till Ingaskärs nordligaste udde samt en linje från Ingaskärs sydligaste udde till vägbytarens på Varpbäckssudden.	
Gnarpsån	Allt fiske är förbjudet fr.o.m. den 1 september t.o.m. den 31 december.	En linje på ett avstånd av 500 meter från mittpunkten mellan de två yttersta mynningsuddarna.	
Dyrån	Allt fiske är förbjudet fr.o.m. den 1 september t.o.m. den 31 december.	En linje på ett avstånd av 500 meter från mittpunkten mellan de två yttersta mynningsuddarna.	
<i>Sundsvalls kommun</i>			
Ljungan	Fiske med drivnät, drivlinor, förankrade linor och förankrade flytgarn är förbjudet. Fiske med drivlinor, förankrade linor och förankrade flytgarn är förbjudet. Fiske efter lax och öring är förbjudet under hela året, dock får fångst ske av sådan lax och öring som är märkt genom att fettfenan är bortklippt.	<i>De/s</i> en linje från Löruddens fyr till Gubbens fyr och vidare till Skatudden, <i>de/s</i> Alnöbron.	

Restriktionsgräns 1	Fiske med fast redskap som i någon del är högre än 1,5 meter är förbjudet.	Dels en linje från Rahlomens ostspets till värmekraftverket i Tegelviken (söder om Alnön), dels Alnöbron.
Restriktionsgräns 2	Fiske med nät och not är förbjudet från torsdag kl. 18.00 till söndag kl. 18.00.	En linje från Nyhamnsudden (Hamborgsudden) i västlig riktning till en punkt 500 meter norr om Vapeläckens mynning.
Gräns vid Selångersån	Fiske med nät och not är förbjudet fr.o.m. den 15 juni t.o.m. den 15 augusti. Allt fiske är förbjudet fr.o.m. den 15 augusti t.o.m. den 31 oktober.	En linje på ett avstånd av 500 meter från mittpunkten mellan de två yttersta mynningsuddarna.
(FIFS 2009:17).	Länstyrelsen får efter ansökan medge den som bedriver yrkesmässigt fiske samt den som bedriver fiske med stöd av enskild fiskerätt, och för vars försörjning fisket är av väsentlig betydelse enligt de kriterier för bedömning som framgår av 2 kap. 1 § Fiskeriverkets föreskrifter (FIFS 2004:25) om resurstillsättande och kontroll på fiskets område, tillstånd att utan hinder av förbuden 1. fiska med fast redskap utanför restriktionsgräns 1, dock efter lax och öring endast fr.o.m. den 11 juni t.o.m. den 30 september, 2. fiska med nät efter sik. Länstyrelsen får besluta om närmare villkor för tillstånd.	

Sundsvalls/Timrå kommun	<p>Fiske med drivnät, drivlinor, förankrade linor och förankrade flytgarn är förbjudet.</p> <p>Fiske med drivlinor, förankrade linor och förankrade flytgarn är förbjudet.</p> <p>Ett fast redskap får inte vara längre än 300 meter.</p> <p>Fiske med fast redskap som i någon del är högre än 1,5 meter är förbjudet.</p> <p>Länsstyrelsen får efter ansökan medge den som bedriver yrkesmässigt fiske samt den som bedriver fiske med stöd av enskild fiskerätt och för vars försörjning fisket är av väsentlig betydelse tillstånd att utan hinder av förbudet fiska med fast redskap.</p>	<p>De/s en linje från Skatudden till Gubbens fyr och vidare över Rödögubbens fyr till Sundgrund vid Tynderö, de/s Alnöbron.</p> <p>De/s en linje i rakt ostlig riktning från Aldernäset, de/s Alnöbron.</p>
(FIFS 2009:17). Härnösands kommun Gådeån	<p>Allt fiske är förbjudet fr. o.m. den 15 augusti t.o.m. den 31 oktober.</p> <p>Fiske med fast redskap som i någon del är högre än 1,5 meter är förbjudet.</p> <p>Länsstyrelsen får efter ansökan medge den som bedriver yrkesmässigt fiske samt den som bedriver fiske med stöd av enskild fiskerätt och för vars försörjning fisket är av väsentlig betydelse tillstånd att utan hinder av förbudet fiska med fast redskap.</p>	<p>En linje inom ett avstånd av 500 meter från närmaste punkt på den gränslinje som anges i bilaga 2 till dessa föreskrifter.</p>
Härnösands/Kramfors kommun	<p>Fiske med drivnät, drivlinor, förankrade linor och förankrade flytgarn är förbjudet.</p> <p>Fiske med drivlinor, förankrade linor och förankrade flytgarn är förbjudet.</p> <p>Ett fast redskap får inte vara längre än 300 meter.</p>	<p>En linje från Svenskår över Härnöklubbs fyr, Lungöns fyr och Storöns nordöstra spets till Bråtaudden.</p>

<i>Kramfors kommun</i>	Allt fiske är förbjudet fr. o.m. den 15 augusti t.o.m. den 31 oktober.	En linje inom ett avstånd av 500 meter från närmaste punkt på den gränslinje som anges i <i>bilaga 2</i> till dessa föreskrifter.
<i>Örnsköldsviks kommun</i>		
Näskeån	Allt fiske är förbjudet fr. o.m. den 15 augusti t.o.m. den 31 oktober.	En linje inom ett avstånd av 500 meter från närmaste punkt på den gränslinje som anges i <i>bilaga 2</i> till dessa föreskrifter.
Nätträälven	Allt fiske är förbjudet fr. o.m. den 15 augusti t.o.m. den 31 oktober.	En linje inom ett avstånd av 500 meter från närmaste punkt på den gränslinje som anges i <i>bilaga 2</i> till dessa föreskrifter.
Moälven Idbyån	Fiske med drivnät, drivlinor, förankrade linor och förankrade flyvgarn är förbjudet. Fiske med drivlinor, förankrade linor och förankrade flyvgarn är förbjudet. Fiske efter lax och öring är förbjudet fr. o.m. den 15 augusti t.o.m. den 31 oktober. Fiske med fast redskap som i någon del är högre än 1,5 meter är förbjudet. Länsstyrelsen får efter ansökan medge den som bedriver yrkesmässigt fiske samt den som bedriver fiske med stöd av enskild fiskerätt och för vars försörjning fisket är av väsentlig betydelse tillstånd att utan hinder av förbudet fiska med fast redskap.	En linje från Hörnskatan över Buröns östra udde till fastlandet 200 meter sydost om Buröbäckens mynning.
Inre restriktionsgränser <i>(FIFS 2009:17)</i> .	Allt fiske är förbjudet fr. o.m. den 15 augusti t.o.m. den 31 oktober.	<i>De/s</i> en linje utanför Moälven på ett avstånd av 500 meter från närmaste punkt på den gränslinje som anges i <i>bilaga 2</i> till dessa föreskrifter, <i>de/s</i> en linje utanför Idbyån från en tavla på fastlandet vid Fällsundets norra del vilken utmärker en elkabel, i kabelns riktning till Burön och därifrån vidare till den nordligaste punkten på udden öster om Sjöboviken på Hornön.
Saluån	Allt fiske är förbjudet fr. o.m. den 15 augusti t.o.m. den 31 oktober.	En linje på ett avstånd av 500 meter från mittpunkten mellan de två yttersta mynningsuddarna.

<p><i>Nordmalings kommun</i></p>	<p>Fiske efter lax och öring är förbjudet under hela året.</p> <p>Fiske med fast redskap som i någon del är högre än 1,5 meter är förbjudet <i>delvis</i> fr.o.m. den 1 maj t.o.m. den 25 juni, <i>delvis</i> fr.o.m. den 1 september t.o.m. den 31 december.</p> <p>Allt fiske är förbjudet med undantag av fiske med ryssjor som inte i någon del är högre än 1,5 meter och sådant fiske med handredskap där fiske-metoden som sådan inte kräver användning av båt.</p> <p>Fiske med handredskap efter lax och öring får ske utanför restriktionsgräns 2 fr.o.m. den 11 juni t.o.m. den 15 september. Vid sådant fiske får behållas en lax eller öring per fiskande och dygn.</p> <p>Länsstyrelsen får efter ansökan medge den som bedriver yrkesmässigt fiske samt den som bedriver fiske med stöd av enskild fiskerätt, och för vars försörjning fisket är av väsentlig betydelse enligt de kriterier för bedömning som framgår av § 8 Fiskeriverkets föreskrifter (FIFS 1995:23) om kontroll på fiskets område, tillstånd att utan hinder av förbuden</p> <ol style="list-style-type: none"> 1. fiska med fast redskap, dock efter lax och öring endast utanför restriktionsgräns 2 fr.o.m. den 11 juni t.o.m. den 15 september. 2. fiska med nät efter andra arter än lax och öring. <p>Länsstyrelsen får besluta om närmare villkor för tillstånd.</p>	<p>En linje från Storhällan över Storbådans södra udde till Långrouddens sydspets. Gumpfjärden och Skåpviken ingår inte i fredningsområdet.</p> <p>En linje från fabrikskorstenen i Rundvik till Notholmskajens södra ände.</p>
<p>Lögde älv</p>		
<p>Restriktionsgräns 2</p>		

<p>Öre älv</p> <p>Restriktionsgräns 2</p>	<p>Fiske efter lax och öring är förbjudet under hela året. Fiske med fast redskap som i någon del är högre än 1,5 meter är förbjudet <i>de/s</i> fr.o.m. den 1 maj t.o.m. den 25 juni, <i>de/s</i> fr.o.m. den 1 september t.o.m. den 31 december.</p> <p>Allt fiske är förbjudet med undantag av fiske med ryssjor som inte i någon del är högre än 1,5 meter och sådant fiske med handredskap där fiske-metoden som sådan inte kräver användning av båt.</p> <p>Länsstyrelsen får efter ansökan medge den som bedriver yrkesmässigt fiske samt den som bedriver fiske med stöd av enskild fiskerätt, och för vars försörjning fisket är av väsentlig betydelse enligt de kriterier för bedömning som framgår av 3 § Fiskeriverkets föreskrifter (FIFS 1995:23) om kontroll på fiskets område, tillstånd att utan hinder av förbuden fiska efter andra arter än lax och öring med fast redskap och med nät. Länsstyrelsen får besluta om närmare villkor för tillstånd.</p>	<p>Linjer i öster längs longituden 19 48,77 O och i söder längs latituden 63 25, 59 N till Storhällans sydligaste udde och därifrån till Järnåsus sydostligaste udde.</p> <p>Linjer från Stickskärrskatan till Fjärdgrundets sydspets och från Fjärdgrundets nordspets till den västra av fjårdhällorna och vidare till Kyförens sydöstra udde.</p>
<p><i>Umeå kommun</i></p> <p>Hörmån</p> <p>Restriktionsgräns 1</p>	<p>Fiske efter lax och öring är förbjudet under hela året.</p> <p>Fiske med fast redskap som i någon del är högre än 1,5 meter är förbjudet <i>de/s</i> fr.o.m. den 1 maj t.o.m. den 25 juni, <i>de/s</i> fr.o.m. den 1 september t.o.m. den 31 december.</p> <p>Fiske med fast redskap som i någon del är högre än 1,5 m är förbjudet.</p>	<p>En linje från Rönnskär över Vapplan och Gengrundet till Brännäsudden.</p> <p>En linje från Rönnskär över Torrmulens södra spets till Bådahällan.</p>

<p>Restriktionsgräns 2</p>	<p>Allt fiske är förbjudet med undantag av fiske med ryssjor som inte i någon del är högre än 1,5 meter och sådant fiske med handredskap där fiskemetoden som sådan inte kräver användning av båt.</p> <p>Fiske med handredskap efter lax och öring får ske utanför restriktionsgräns 2 fr.o.m. den 11 juni t.o.m. den 15 september. Vid sådant fiske får behållas en lax eller öring per fiskande och dygn.</p> <p>Länsstyrelsen får efter ansökan medge den som bedriver yrkesmässigt fiske samt den som bedriver fiske med stöd av enskild fiskerätt, och för vars försörjning fisket är av väsentlig betydelse enligt de kriterier för bedömning som framgår av § 8 Fiskeriverkets föreskrifter (FIFS 1995:23) om kontroll på fiskets område, tillstånd att utan hinder av förbuden</p> <ol style="list-style-type: none"> 1. fiska med fast redskap, dock efter lax och öring endast utanför restriktionsgräns 2 fr.o.m. den 11 juni t.o.m. den 15 september, 2. fiska med nät efter andra arter än lax och öring. <p>Länsstyrelsen får besluta om närmare villkor för tillstånd.</p>	<p>En linje från Tuppholmen till Byviksgrundet.</p>
<p>Ume älv</p>	<p>Fiske efter lax och öring är förbjudet under hela året, dock får fångst ske av sådan lax och öring som är märkt genom att fettfenan är bortklippt.</p> <p>Fiske med fast redskap som i någon del är högre än 1,5 meter är förbjudet <i>de/s</i> fr.o.m. den 1 maj t.o.m. den 25 juni, <i>de/s</i> fr.o.m. den 1 september t.o.m. den 31 december.</p>	<p>Linjer i öster längs longituden 20 29,76 O, i söder längs latituden 63 36,94 N och i väster längs longituden 20 13,76 O.</p>

<p>Restriktionsgräns 1</p>	<p>Fiske med fast redskap som i någon del är högre än 1,5 m är förbjudet.</p>	<p>Linjer i ostvästlig riktning från berget söder om Simphamm över Tarvs nordvästra udde till Obbolaön och linjer <i>del</i>s från kajen i Bredskärsundet i östlig riktning till Bredskär, <i>del</i>s från Bredskärs nordöstra udde till Fjärdgrund och vidare till den utfyllda hammpirens yttersta del.</p>
<p>Restriktionsgräns 2</p>	<p>Allt fiske är förbjudet med undantag av fiske med ryssjor som inte i någon del är högre än 1,5 meter och sådant fiske med handredskap där fiskemetoden som sådan inte kräver användning av båt.</p> <p>Fiske med handredskap efter lax och öring får ske utanför restriktionsgräns 2 fr.o.m. den 11 juni t.o.m. den 15 september. Vid sådant fiske får behållas en lax eller öring per fiskande och dygn.</p> <p>Länsstyrelsen får efter ansökan medge den som bedriver yrkesmässigt fiske samt den som bedriver fiske med stöd av enskild fiskerätt, och för vars försörjning fisket är av väsentlig betydelse enligt de kriterier för bedömning som framgår av § 8 Fiskeriverkets föreskrifter (FIFS 1995:23) om kontroll på fiskets område, tillstånd att utan hinder av förbuden</p> <ol style="list-style-type: none"> 1. fiska med fast redskap, dock efter lax och öring endast utanför restriktionsgräns 2 fr.o.m. den 11 juni t.o.m. den 15 september, 2. fiska med nät efter andra arter än lax och öring. <p>Länsstyrelsen får besluta om närmare villkor för tillstånd.</p>	<p>En linje i östlig riktning från sydöstra Långhalsudden till Hillskärslandet. I restriktionsområdet ingår inte ett område väster om en linje från Nyviksudden till Tuvans sydligaste udde och öster om linjer från gamla färjeläget i Holmsund till Holmöns sydligaste udde och från Holmöns nordöstra udde till Flisbergets västra udde.</p>

Sävarån	<p>Fiske efter lax och öring är förbjudet under hela året.</p> <p>Fiske med fast redskap som i någon del är högre än 1,5 meter är förbjudet <i>de/s</i> fr.o.m. den 1 maj t.o.m. den 25 juni, <i>de/s</i> fr.o.m. den 1 september t.o.m. den 31 december.</p> <p>Fiske med fast redskap som i någon del är högre än 1,5 m är förbjudet.</p> <p>Allt fiske är förbjudet med undantag av fiske med ryssjor som inte i någon del är högre än 1,5 meter och sådant fiske med handredskap där fiske-metoden som sådan inte kräver användning av båt.</p> <p>Länsstyrelsen får efter ansökan medge den som bedriver yrkesmässigt fiske samt den som bedriver fiske med stöd av enskild fiskerätt, och för vars försörjning fisket är av väsentlig betydelse enligt de kriterier för bedömning som framgår av 3 § Fiskeriverkets föreskrifter (FIFS 1995:23) om kontroll på fiskets område, tillstånd att utan hinder av förbuden fiska efter andra arter än lax och öring med fast redskap och med nät. Länsstyrelsen får besluta om närmare villkor för tillstånd.</p>	<p>En linje från Hälskataudden över Sörtärnögern till Tavastudden.</p> <p>En linje från Brunören över Bjurens norra spets, Sävertärnögern och Östernällskär till Bergskårsudden.</p> <p>En linje från Kalludden över Vitögerns sydligaste udde och Häöstskär till Punktens norra udde och vidare i rak västlig riktning till fastlandet.</p>
<i>Robertfors kommun</i> Rickleån	<p>Fiske efter lax och öring är förbjudet under hela året.</p> <p>Fiske med fast redskap som i någon del är högre än 1,5 meter är förbjudet <i>de/s</i> fr.o.m. den 1 maj t.o.m. den 25 juni, <i>de/s</i> fr.o.m. den 1 september t.o.m. den 31 december.</p>	<p>En linje från Trutöns södra udde över Svalpan och Bådan till Dödmansskäret.</p>

<p>Restriktionsgräns 1</p> <p>Restriktionsgräns 2</p>	<p>Fiske med fast redskap som i någon del är högre än 1,5 m är förbjudet.</p> <p>Allt fiske är förbjudet med undantag av fiske med ryssjor som inte i någon del är högre än 1,5 meter och sådant fiske med handredskap där fiskemetoden som sådan inte kräver användning av båt.</p> <p>Länsstyrelsen får efter ansökan medge den som bedriver yrkesmässigt fiske samt den som bedriver fiske med stöd av enskild fiskerätt, och för vars försörjning fisket är av väsentlig betydelse enligt de kriterier för bedömning som framgår av 3 § Fiskeriverkets föreskrifter (FIFS 1995:23) om kontroll på fiskets område, tillstånd att utan hinder av förbuden fiska efter andra arter än lax och öring med fast redskap och med nät. Länsstyrelsen får besluta om närmare villkor för tillstånd.</p>	<p>En linje från Klubbens södra udde över Fårskärets norra udde till fastlandet.</p> <p>En linje från Klubben över Bomskärs norra udde till fastlandet.</p>
<p><i>Skellefteå kommun</i></p> <p>Bure älv</p> <p>Restriktionsgräns 2</p>	<p>Allt fiske är förbjudet med undantag av fiske med ryssjor som inte i någon del är högre än 1,5 meter och sådant fiske med handredskap där fiskemetoden som sådan inte kräver användning av båt.</p> <p>Länsstyrelsen får, om så från fiskevårdssynpunkt kan tillåtas, efter ansökan medge den som bedriver yrkesmässigt fiske samt den som bedriver fiske med stöd av enskild fiskerätt, och för vars försörjning fisket är av väsentlig betydelse enligt de kriterier för bedömning som framgår av 3 § Fiskeriverkets föreskrifter (FIFS 1995:23) om kontroll på fiskets område, tillstånd att utan hinder av förbuden fiska med fast redskap och med nät. Länsstyrelsen får besluta om närmare villkor för tillstånd.</p>	<p>En linje från Storgrundets sydspets till Landskärs nordvästra spets.</p>

Kåge älv	Fiske efter lax och öring är förbjudet under hela året. Fiske med fast redskap som i någon del är högre än 1,5 meter är förbjudet <i>delvis</i> fr.o.m. den 1 maj t.o.m. den 25 juni, <i>delvis</i> fr.o.m. den 1 september t.o.m. den 31 december.	En linje från Lillsnäckhamn till Södra Storöudden.
Restriktionsgräns 1	Fiske med fast redskap som i någon del är högre än 1,5 m är förbjudet.	En linje från Kågön till Ostråuddens sydligaste spets.
Restriktionsgräns 2	Allt fiske är förbjudet med undantag av fiske med ryssjor som inte i någon del är högre än 1,5 meter och sådant fiske med handredskap där fiskemetoden som sådan inte kräver användning av båt. Länsstyrelsen får efter ansökan medge den som bedriver yrkesmässigt fiske samt den som bedriver fiske med stöd av enskild fiskerätt, och för vars försörjning fisket är av väsentlig betydelse enligt de kriterier för bedömning som framgår av 3 § Fiskeriverkets föreskrifter (FIFS 1995:23) om kontroll på fiskets område, tillstånd att utan hinder av förbuden 1. fiska med fast redskap, dock efter lax och öring endast utanför restriktionsgräns 2 fr.o.m. den 19 juni t.o.m. den 15 september, 2. fiska med nät efter andra arter än lax och öring. Länsstyrelsen får besluta om närmare villkor för tillstånd.	Linjer från Orrholmens norra spets via Ytterstholmen till Bastuholmens sydöstra udde och från Södra Bastuholmsgrund till Ön.

Byske älv	Fiske efter lax och öring är förbjudet under hela året.	En linje från södra Storöudden över Storgrundets östra udde och östra delen av Tämgrönnan till östra delen av Tämsvartens östligaste udde.
Restriktionsgräns 2	<p>Fiske med fast redskap som i någon del är högre än 1,5 meter är förbjudet <i>delis</i> fr.o.m. den 1 maj t.o.m. den 25 juni, <i>delis</i> fr.o.m. den 1 september t.o.m. den 31 december.</p> <p>Allt fiske är förbjudet med undantag av fiske med ryssjor som inte i någon del är högre än 1,5 meter och sådant fiske med handredskap där fiskemetoden som sådan inte kräver användning av båt.</p> <p>Fiske med handredskap efter lax och öring får ske utanför restriktionsgräns 2 fr.o.m. den 11 juni t.o.m. den 15 september. Vid sådant fiske får behållas en lax eller öring per fiskande och dygn.</p> <p>Länsstyrelsen får efter ansökan medge den som bedriver yrkesmässigt fiske samt den som bedriver fiske med stöd av enskild fiskerätt, och för vars försörjning fisket är av väsentlig betydelse enligt de kriterier för bedömning som framgår av § 8 Fiskeriverkets föreskrifter (FIFS 1995:23) om kontroll på fiskets område, tillstånd att utan hinder av förbuden endast utanför restriktionsgräns 2 fr.o.m. den 11 juni t.o.m. den 15 september,</p> <p>2. fiska med nät efter andra arter än lax och öring.</p> <p>Länsstyrelsen får besluta om närmare villkor för tillstånd.</p>	En linje från Stenpiren på Svartnäsuuddens nordvästra sida till Långöruddens östra spets.

Åby älv	Fiske efter lax och öring är förbjudet under hela året. Fiske med fast redskap som i någon del är högre än 1,5 meter är förbjudet <i>de/s</i> fr.o.m. den 1 maj t.o.m. den 25 juni, <i>de/s</i> fr.o.m. den 1 september t.o.m. den 31 december.	En linje från Tåmsvartens ostligaste udde till Busköns sydvästra udde.
Restriktionsgräns 1	Fiske med fast redskap som i någon del är högre än 1,5 m är förbjudet.	En linje från udden väster om Ole-Vippersgrundets nordspets och Timmermarksgrundets nordspets till den lilla udden nordväst om Orrholmudden.
Restriktionsgräns 2	Allt fiske är förbjudet med undantag av fiske med ryssjor som inte i någon del är högre än 1,5 meter och sådant fiske med handredskap, där fiske-metoden som sådan inte kräver användning av båt. Fiske med handredskap efter lax och öring får ske utanför restriktionsgräns 2 fr.o.m. den 11 juni t.o.m. den 15 september. Vid sådant fiske får behållas en lax eller öring per fiskande och dygn. Länsstyrelsen får efter ansökan medge den som bedriver yrkesmässigt fiske samt den som bedriver fiske med stöd av enskild fiskerätt, och för vars försörjning fisket är av väsentlig betydelse enligt de kriterier för bedömning som framgår av § 8 Fiskeriverkets föreskrifter (FIFS 1995:23) om kontroll på fiskets område, tillstånd att utan hinder av förbuden 1. fiska med fast redskap, dock efter lax och öring endast utanför restriktionsgräns 2 fr.o.m. den 11 juni t.o.m. den 15 september. 2. fiska med nät efter andra arter än lax och öring. Länsstyrelsen får besluta om närmare villkor för tillstånd.	En linje från Lillörens östra spets över Degergrundets östra udde till Sandviksuddens södra spets.

<p><i>Piteå kommun</i> Pite älv</p>	<p>Fiske efter lax och öring är förbjudet under hela året.</p> <p>Fiske med fast redskap som i någon del är högre än 1,5 meter är förbjudet <i>delis</i> fr.o.m. den 1 maj t.o.m. den 25 juni, <i>delis</i> fr.o.m. den 1 september t.o.m. den 31 december.</p> <p>Fiske med nät med större maskor än 40 millimeter är förbjudet fr.o.m. den 15 september t.o.m. den 15 november.</p> <p>Fiske med handredskap efter lax och öring får ske fr.o.m. den 19 juni t.o.m. den 15 september. Vid sådant fiske får behållas en lax eller öring per fiskande och dygn.</p> <p>Länsstyrelsen får efter ansökan medge den som bedriver yrkesmässigt fiske samt den som bedriver fiske med stöd av enskild fiskerätt, och för vars försörjning fisket är av väsentlig betydelse enligt de kriterier för bedömning som framgår av 3 § Fiskeriverkets föreskrifter (FIFS 1995:23) om kontroll på fiskets område, tillstånd att utan hinder av förbuden fiska med fast redskap, dock efter lax och öring endast fr.o.m. den 19 juni t.o.m. den 15 september. Länsstyrelsen får besluta om närmare villkor för tillstånd.</p>	<p>En linje från Bondöns sydostligaste udde över Renskårs (Rengrundets) nordspets till Jävrehattens sydspets.</p>
<p><i>Luleå kommun</i> Råne älv</p>	<p>Fiske efter lax och öring är förbjudet under hela året.</p> <p>Fiske med fast redskap som i någon del är högre än 1,5 meter är förbjudet <i>delis</i> fr.o.m. den 1 maj t.o.m.</p>	<p>En linje från Skataudden över Stora Långörens sydspets till Gussöskatans sydspets.</p>

	<p>den 25 juni, <i>dels</i> fr.o.m. den 1 september t.o.m. den 31 december.</p> <p>Fiske med nät med större maskor än 40 millimeter är förbjudet fr.o.m. den 15 september t.o.m. den 15 november.</p> <p>Fiske med handredskap efter lax och öring får ske fr.o.m. den 19 juni t.o.m. den 15 september. Vid sådant fiske får behållas en lax eller öring per fiskande och dygn.</p> <p>Länsstyrelsen får efter ansökan medge den som bedriver yrkesmässigt fiske samt den som bedriver fiske med stöd av enskild fiskerätt, och för vars försörjning fisket är av väsentlig betydelse enligt de kriterier för bedömning som framgår av 3 § Fiskeriverkets föreskrifter (FIFS 1995:23) om kontroll på fiskets område, tillstånd att utan hinder av förbuden fiska med fast redskap, dock efter lax och öring endast fr.o.m. den 19 juni t.o.m. den 15 september. Länsstyrelsen får besluta om närmare villkor för tillstånd.</p>	
<p><i>Kalix kommun</i> Kalix älv</p>	<p>Fiske efter lax och öring är förbjudet under hela året, dock får i området utanför den inre restriktionsgränsen fångst ske av sådan lax och öring som är märkt genom att fettfenan är bortklippt.</p> <p>Fiske med fast redskap som i någon del är högre än 1,5 meter är förbjudet <i>dels</i> fr.o.m. den 1 maj t.o.m. den 18 juni, <i>dels</i> fr.o.m. den 16 september t.o.m. den 31 december. Fiske med nät som har en större maskstorlek än 120 millimeter är förbjudet under hela året.</p>	<p>Linjer i väster från Skagsuddens sydspets över Hastaskärgrundets nordspets, och Berghamns nordvästspets, och Rånöns sydspets till Bredskärs nordspets, från Bredskär i sydlig riktning längs longituden 22 54,72 O till en yttre gräns längs latituden 65 34,93 N samt i öster från Sävisnäs sydligaste spets över punkten 65 46,28 N, 23 36,56 O, öster om Pinan, punkten 65 45,60 N, 23 36,91 O, nordost om Björn, Börstskärsgrund, Svalams grund och Ankargrund till latituden 65 34,93 N.</p>

<p>Inre restriktionsgräns</p>	<p>Samma bestämmelser som ovan anges för hela fredningsområdet, dock med den skillnaden att värfiskeförbudet gäller t.o.m. den 25 juni samt att fiske med nät med större maskor än 40 mm är förbjudet <i>de/s</i> fr.o.m. den 1 maj t.o.m. den 18 juni, <i>de/s</i> fr.o.m. den 15 september t.o.m. den 15 november.</p> <p>Fiske med handredskap efter lax och öring som inte är fettfeneklippt får ske utanför den inre restriktionsgränsen fr.o.m. den 19 juni t.o.m. den 15 september. Vid sådant fiske får behållas en lax eller öring per fiskande och dygn.</p> <p>Fiske med fast redskap efter lax och öring som inte är fettfeneklippt får ske utanför den inre restriktionsgränsen fr.o.m. den 25 juni t.o.m. den 15 september.</p> <p>Länsstyrelsen får efter ansökan medge den som bedriver yrkesmässigt fiske samt den som bedriver fiske med stöd av enskild fiskerätt, och för vars försörjning fisket är av väsentlig betydelse enligt de kriterier för bedömning som framgår av 3 § Fiskeriverkets föreskrifter (FIFS 1995:23) om kontroll på fiskets område, tillstånd att utan hinder av förbuden fiska med fast redskap och med nät som har en större maskstorlek än 120 millimeter, dock efter lax och öring som inte är fettfeneklippt endast fr.o.m. den 11 juni t.o.m. den 15 september. Länsstyrelsen får besluta om närmare villkor för tillstånd.</p>	<p>En linje från Vitgrundets sydostligaste punkt över Lilla Trutskärs nordvästligaste punkt till Frevisörens sydvästligaste punkt.</p>
-------------------------------	--	--

Terminalfiske- områdets benämning	Fiskebestämmelser	Gränser - område Terminalfiskeområdenas gräns mot sötvattensområdena anges i bilaga 2
Örnsköldsviks kommun Gideälven	Allt fiske är förbjudet fr.o.m. den 15 augusti t.o.m. den 31 oktober.	En linje från Rypskärs ostligaste udde, latitud 63 15,39 N, longitud 19 07,90 O till Själbådan, latitud 63 15,15 N, longitud 19 11,75 O, till Själnödden, latitud 63 19,66 N, longitud 19 14,80 O. En linje inom ett avstånd av 500 meter från närmaste punkt på den gränslinje som anges i bilaga 2 till dessa föreskrifter.
Skellefteå kommun Skellefte älv	Fiske med fast redskap som i någon del är högre än 1,5 meter är förbjudet.	En linje från Kågnäsuddens ostligaste punkt, latitud 64 44,98 N, longitud 21 18,00 O, över Skötgrummans sydosspets, latitud 64 35,55 N, longitud 21 30,40 O, till Skallöns sydosspets, latitud 64 34,25 N, longitud 21 29,10 O. En linje från Örviksvägens förlängning till Gnägskatan.
Luleå kommun Lule älv		En linje från en punkt på Hertsölandet, latitud 65 35,00 N, longitud 22 21,49 O, till Hindersöns nordvästspets, latitud 65 34,77 N, longitud 22 31,38 O, vidare från en punkt på Björköns ostligaste udde, latitud 65 35,20 N, longitud 22 39,26 O, till en punkt i Estersöns nordvästra del, latitud 65 34,08 N, longitud 22 45,70 O, vidare från Estersöns nordostspets, latitud 65 34,16 N, longitud 22 47,58 O, i rakt östlig riktning till en punkt i latitud 65 34,16 N, longitud 22 50,00 O, längs longituden 22 50,00 O söderut till den punkt där longituden skär baslinjen, latitud 65 28,07 N, därifrån längs baslinjen i sydvästlig riktning till en punkt i latitud 65 10,00 N, longitud 22 03,56 O, därifrån västerut längs latituden 65 10,00 N till en punkt i farleden, latitud 65 10,00 N, longitud 21 50,73 O, därifrån i nordvästlig riktning till Bondögrundet, latitud 65 13,30 N, longitud 21 44,88 O, därifrån i västlig riktning till en punkt på Bondön, latitud 65 13,20 N, longitud 21 43,70 O.

TRÅLFISKEOMRÅDEN

A. SKAGERRAK OCH KATTEGATT

1. Grisbådarna - Ramskär

Tid: Hela året.

Villkor: Trålfiske i områdena A 1-8 får ske efter havskräfta på följande villkor. Redskapet skall utgöras av en singeltrål, byxtrål eller tvillingtrål. Varje strut i redskapet skall vara försedd med en artsortande rist enligt de specifikationer som anges i *bilaga 9*. Minst åtta meter av trålens bakersta förlängningsstycke och lyft skall bestå av nät med fyrkantmaska med en minsta maskstorlek om 70 millimeter, maximalt 100 öppna maskor (stolpar) i omkrets och en enkeltrådig maximal tråd-tjocklek om tre millimeter. Nätet får inte på något sätt blockeras eller snörpas så att maskornas öppning minskas vid fiske. Skyddslyft får dock användas om detta i sin omkrets har minst 40 nätmaskor vars storlek är minst 240 millimeter. Rullar eller motsvarande anordning avsedd att möjliggöra trålning på hårda botten får ha en diameter om högst 20 centimeter.

Område: Trålfiskeområdets yttre (västra) gräns sammanfaller med trålgränsen enligt 1 kap. 5 § och *bilaga 4*. Området avgränsas i norr, öster och söder av räta linjer mellan följande punkter.

Pkt	Lat. N	Long. O	Anmärkning
1	58 54,05	10 50,10	Punkt på trålgränsen
2	58 53,95	10 51,51	
3	58 51,94	10 51,51	
4	58 51,96	10 54,03	
5	58 50,37	10 54,64	
6	58 48,97	10 54,37	
7	58 48,59	10 56,47	
8	58 45,16	10 56,98	
9	58 44,64	10 56,38	
10	58 45,15	10 54,64	
11	58 45,99	10 53,97	
12	58 45,42	10 53,15	
13	58 45,22	10 51,32	Punkt på trålgränsen

2. Ramskär - Väderöbod

Tid: Hela året

Villkor: Samma som under 1.

Område: Trålfiskeområdets yttre (västra) gräns sammanfaller med trålgränsen enligt 1 kap. 5 § och *bilaga 4*. Området avgränsas i norr, öster och söder av räta linjer mellan följande punkter.

Pkt	Lat. N	Long. O	Anmärkning
1	58 42,21	10 51,84	Punkt på trålgränsen
2	58 42,74	10 55,18	
3	58 41,16	10 55,67	
4	58 41,04	10 56,52	

¹ Erhöll nuvarande lydelse genom FIFS 2005:21.

5	58 42,38	10 56,60	
6	58 42,88	10 56,15	
7	58 44,09	10 56,31	
8	58 44,58	10 57,11	
9	58 43,73	10 59,89	
10	58 40,89	10 59,78	
11	58 40,40	10 58,68	
12	58 40,76	10 57,64	
13	58 39,55	10 57,06	
14	58 38,25	10 57,80	
15	58 37,49	10 57,64	
16	58 37,29	10 56,55	
17	58 36,36	10 56,53	
18	58 36,05	10 57,56	
19	58 35,89	10 59,86	
20	58 33,56	10 59,79	
21	58 33,16	10 58,40	
22	58 32,43	10 59,84	
23	58 32,17	10 59,81	
24	58 31,77	10 59,78	
25	58 31,05	10 59,09	
26	58 30,15	10 57,58	
27	58 30,00	10 54,84	Punkt på trålgränsen

FIFS 2004:36

Konsoliderad elektronisk
utgåva
Uppdaterad 2011-03-29

3. Väderöbod - Hållö

Tid: Hela året.

Villkor: Samma som under 1.

Område: Trålfiskeområdets yttre (västra) gräns sammanfaller med trålgränsen enligt 1 kap. 5 § och *bilaga 4*. Området avgränsas i norr, öster och söder av räta linjer mellan följande punkter.

Pkt	Lat. N	Long. O	Anmärkning
1	58 28,86	10 55,98	Punkt på trålgränsen
2	58 28,53	10 57,09	
3	58 29,67	10 59,71	
4	58 29,02	11 00,40	
5	58 29,11	11 01,55	
6	58 28,62	11 03,21	
7	58 29,43	11 03,78	
8	58 30,20	11 03,27	
9	58 31,15	11 04,13	
10	58 32,53	11 05,55	
11	58 32,53	11 09,89	
12	58 27,51	11 10,56	
13	58 24,02	11 09,57	
14	58 23,06	11 09,86	
15	58 22,39	11 08,57	
16	58 22,18	11 07,25	
17	58 22,41	11 05,48	

18	58 22,03	11 04,08	
19	58 21,99	11 03,08	
20	58 21,37	11 02,58	Punkt på trålgränsen

4. Hällö - Måseskär

Tid: Hela året.

Villkor: Samma som under 1.

Område: Trålfiskeområdets yttre (västra) gräns sammanfaller med trålgränsen enligt 1 kap. 5 § och *bilaga 4*. Området avgränsas i norr, öster och söder av rätta linjer mellan nedan angivna punkter. Dock får trålfiske inte ske inom två *undantagsområden* vilka på motsvarande sätt avgränsas av trålgränsen och rätta linjer mellan de punkter som i det följande hänförs till respektive område.

Trålfiskeområde

Pkt	Lat. N	Long. O	Anmärkning
1	58 18,26	11 05,34	Punkt på trålgränsen
2	58 17,81	11 07,00	
3	58 16,67	11 07,00	
4	58 16,11	11 10,11	
5	58 17,82	11 10,89	
6	58 17,86	11 15,79	
7	58 17,51	11 15,98	
8	58 17,23	11 14,48	
9	58 16,63	11 14,67	
10	58 16,49	11 15,03	
11	58 17,54	11 17,32	
12	58 17,17	11 18,13	
13	58 16,15	11 16,26	
14	58 14,51	11 16,08	
15	58 12,38	11 12,25	
16	58 09,96	11 11,42	
17	58 08,77	11 13,76	
18	58 06,72	11 11,36	Punkt på trålgränsen

Undantagsområde

Pkt	Latitud	Longitud	Anmärkning
1	58 12,21	11 08,52	Punkt på trålgränsen
2	58 12,48	11 10,41	
3	58 11,68	11 10,81	
4	58 11,28	11 09,08	Punkt på trålgränsen

Undantagsområde

Pkt	Latitud	Longitud	Anmärkning
1	58 13,12	11 08,10	Punkt på trålgränsen
2	58 13,45	11 08,44	
3	58 13,70	11 09,94	
4	58 13,10	11 10,25	
5	58 12,70	11 08,25	Punkt på trålgränsen

5. Altarholmen - Torrbeskr

Tid: Hela året.

Villkor: Samma som under 1.

Område: Trålfiskeområdets yttre (västra) gräns sammanfaller med trålgränsen enligt 1 kap. 5 § och *bilaga 4*. Området avgränsas i norr, öster och söder av räta linjer mellan nedan angivna punkter. Dock får trålfiske inte ske inom två *undantagsområden* vilka på motsvarande sätt avgränsas av trålgränsen och räta linjer mellan de punkter som i det följande hänförs till respektive område.

Trålfiskeområde

Pkt	Lat. N	Long. O	Anmärkning
1	57 59,32	11 15,41	Punkt på trålgränsen
2	58 00,57	11 18,27	
3	58 00,20	11 18,95	
4	57 59,04	11 17,01	
5	57 57,88	11 17,12	
6	57 58,01	11 18,63	
7	57 59,10	11 19,20	
8	57 59,01	11 20,57	
9	57 57,49	11 21,13	
10	57 57,48	11 21,97	
11	57 56,94	11 22,18	
12	57 56,51	11 22,31	
13	57 56,45	11 23,32	
14	57 53,91	11 22,27	
15	57 53,44	11 23,18	
16	57 52,92	11 23,15	
17	57 52,22	11 21,70	
18	57 51,03	11 22,15	
19	57 51,80	11 26,65	
20	57 50,92	11 28,23	
21	57 50,79	11 30,50	
22	57 49,28	11 30,56	
23	57 49,06	11 30,88	
24	57 48,05	11 31,11	
25	57 47,34	11 29,94	
26	57 47,46	11 25,85	
27	57 46,39	11 25,49	
28	57 45,94	11 26,64	
29	57 44,77	11 23,84	Punkt på trålgränsen

Undantagsområde

Pkt	Latitud	Longitud	Anmärkning
1	57 56,42	11 17,01	Punkt på trålgränsen
2	57 58,53	11 19,96	
3	57 57,12	11 20,37	
4	57 55,69	11 17,41	Punkt på trålgränsen

FIFS 2004:36

Konsoliderad elektronisk
utgåva
Uppdaterad 2011-03-29

Undantagsområde

Pkt	Latitud	Longitud	Anmärkning
1	57 48,81	11 21,42	Punkt på trålgränsen
2	57 49,53	11 22,74	
3	57 49,49	11 26,72	
4	57 49,04	11 26,29	
5	57 48,74	11 24,00	
6	57 47,19	11 22,33	Punkt på trålgränsen

6. Torrbeskär- Vinga

Tid: Hela året.

Villkor: Samma som under 1.

Område: Trålfiskeområdets yttre (västra) gräns sammanfaller med trålgränsen enligt 1 kap. 5 § och *bilaga 4*. Området avgränsas i norr, öster och söder av räta linjer mellan följande punkter.

Pkt	Lat. N	Long. O	Anmärkning
1	57 43,53	11 24,55	Punkt på trålgränsen
2	57 43,69	11 26,47	
3	57 45,96	11 27,15	
4	57 45,78	11 29,36	
5	57 42,76	11 34,35	
6	57 39,14	11 33,97	
7	57 35,90	11 32,87	Punkt på trålgränsen

7. Vinga - Tistlarna

Tid: Hela året.

Villkor: Samma som under 1.

Område: Trålfiskeområdets yttre (västra) gräns sammanfaller med trålgränsen enligt 1 kap. 5 § och *bilaga 4*. Området avgränsas i norr, öster och söder av räta linjer mellan nedan angivna punkter. Dock får trålfiske inte ske inom ett *undantagsområde* vilket på motsvarande sätt avgränsas av trålgränsen och räta linjer mellan de punkter som i det följande hänförs till området.

Trålfiskeområde

Pkt	Lat. N	Long. O	Anmärkning
1	57 35,67	11 33,55	Punkt på trålgränsen
2	57 37,05	11 38,23	
3	57 36,40	11 39,95	
4	57 34,32	11 41,18	
5	57 32,95	11 41,25	
6	57 32,46	11 39,87	Punkt på trålgränsen

Undantagsområde

Pkt	Latitud	Longitud	Anmärkning
1	57 35,07	11 35,82	Punkt på trålgränsen
2	57 35,95	11 36,03	
3	57 36,67	11 37,93	
4	57 36,54	11 39,03	
5	57 35,67	11 39,64	
6	57 35,31	11 37,77	
7	57 34,87	11 36,71	Punkt på trålgränsen

8. Tistlarna - Varberg

Tid: Hela året.

Villkor: Samma som under 1.

Område: Trålfiskeområdets yttre (västra) gräns sammanfaller med trålgränsen enligt 1 kap. 5 § och *bilaga 4*. Området avgränsas i norr, öster och söder av räta linjer mellan nedan angivna punkter. Dock får trålfiske inte ske inom ett *undantagsområde* vilket på motsvarande sätt avgränsas av trålgränsen och räta linjer mellan de punkter som i det följande hänförs till området.

Trålfiskeområde

Pkt	Lat. N	Long. O	Anmärkning
1	57 31,14	11 38,54	Punkt på trålgränsen
2	57 27,76	11 48,31	
3	57 26,62	11 48,87	
4	57 26,10	11 47,00	
5	57 24,30	11 47,30	
6	57 24,00	11 45,80	
7	57 22,80	11 46,90	
8	57 23,23	11 48,77	
9	57 22,59	11 49,20	
10	57 20,30	11 48,71	
11	57 20,11	11 51,96	
12	57 19,22	11 57,45	
13	57 18,42	11 59,73	
14	57 14,00	12 02,65	
15	57 11,19	12 04,16	
16	57 08,64	12 03,22	
17	57 03,70	12 11,21	
18	56 59,81	12 14,56	
19	56 59,43	12 14,25	Punkt på trålgränsen

Undantagsområde

Pkt	Latitud	Longitud	Anmärkning
1	57 17,00	11 49,32	Punkt på trålgränsen
2	57 18,55	11 53,68	
3	57 18,39	11 55,80	
4	57 17,75	11 55,31	
5	57 17,11	11 55,60	
6	57 16,97	11 51,82	
7	57 15,76	11 51,49	Punkt på trålgränsen

FIFS 2004:36

Konsoliderad elektronisk
utgåva
Uppdaterad 2011-03-29

B. ÖSTERSJÖN

1. Trålfiskeområde på sydkusten

SO Sandhammaren

Tid: 1 januari - 31 december.

Villkor: —

Område: Trålfiskeområdets yttre (östra) gräns sammanfaller med trålgrensens enligt 1 kap. 5 §. Området avgränsas i söder, väster och norr av räta linjer mellan följande punkter.

Pkt	Lat. N	Long. O	Anmärkning
1	55 18,60	14 09,83	Punkt på trålgrensens
2	55 19,60	14 09,83	Punkt
3	55 19,94	14 12,68	Punkt
4	55 20,72	14 15,05	Punkt
5	55 21,84	14 16,76	Punkt
6	55 24,28	14 18,70	Punkt
7	55 25,00	14 20,14	Punkt
8	55 25,00	14 22,48	Punkt på trålgrensens

2. Trålfiskeområden på ostkusten utom Gotlands län

1. Södra Kalmarsund

Tid: 1 januari - 31 december.

Villkor: 1. Endast fiske efter sill/strömning med en minsta maskstorlek i trålnätet av 32 millimeter. Bifångster av skarpsill får dock behållas.
2. Endast fartyg med en längd (loa) understigande 24 meter och en maskinstyrka mindre än 450 KW.

Område: Trålfiskeområdets yttre (östra) gräns sammanfaller med trålgrensens enligt 1 kap. 5 §. Området avgränsas i söder, väster och norr av räta linjer mellan följande punkter.

Pkt	Lat. N	Long. O	Anmärkning
1	55 57,84	15 52,92	Punkt på trålgrensens (0,13' ONO Utklippan, fyr)
2	56 09,49	16 06,81	Punkt, 3,2' OSO Y Stengrund
3	56 06,72	16 23,01	Punkt på trålgrensens (5,1' SSV Ölands södra udde, fyr)

2. Blå Jungfrun - Häradsöskär - Hävringe - Landsort

Tid: 1 januari - 31 december.

Villkor: 1. Endast fiske efter sill/strömning med en minsta maskstorlek i trålnätet av 32 millimeter. Bifångster av skarpsill får dock behållas.
2. Endast fartyg med en längd (loa) understigande 24 meter och en maskinstyrka mindre än 450 KW.
3. Fisket får inte bedrivas i enskilt vatten och inte heller närmare land än 1 000 meter eller, i fråga om ö eller skär som omsluts av allmänt vatten, 500 meter.
Fiskeriverket kan, om det kan tillåtas från fiskevårdssynpunkt, i särskilda fall medge undantag från villkoren under punkterna 1 och 2 från Trålfiskeområdets södra gräns till latituden 57 50,00 N.

Område: Trålfiskeområdets yttre (östra) gräns sammanfaller med trålgränsen enligt 1 kap. 5 §. Området avgränsas i söder, väster och norr av räta linjer mellan följande punkter.

FIFS 2004:36

Konsoliderad elektronisk
utgåva
Uppdaterad 2011-03-29

Pkt	Lat. N	Long. O	Anmärkning
1	57 22,58	17 14,62	Punkt på trålgränsen
2	57 22,58	17 03,81	Punkt, 0,73' NNV Ölands N-udde
3	57 15,44	16 51,26	Punkt, 2' O Blå Jungfruns N-spets
4	57 15,43	16 47,58	Blå Jungfrun, N-spets
5	57 28,35	16 50,86	Blackan, lysboj
6	57 40,04	16 51,02	Idöbänkar, storöns S-spets
7	57 41,10	16 54,18	Kungsgrundet, fyr Baslinjepunkt 47
8	57 50,55	16 50,91	Storkläppen, O-punkt Baslinjepunkt 48
9	57 58,92	16 53,28	Grund, 1' VSV Innergrund
10	58 01,50	16 52,02	St. Knallen
11	58 02,05	16 53,77	Bengtsbåden, skär
12	58 01,50	16 54,50	Grund, 0,66' SO Bengtsbåden
13	58 04,98	16 55,81	Punkt, NO Spyskärsgrund
14	58 08,88	16 59,18	Häradsskär, fyr (Stångskär)
15	58 10,48	17 00,50	Röskär, NV-udde
16	58 11,72	17 01,37	Storkarlen, NV-udde
17	58 12,00	17 00,30	Norrnålan, NO-spets
18	58 12,98	17 01,89	Löfskären, storöns S-spets
19	58 12,69	17 03,59	Skär, V-spets, V Sörbådan
20	58 16,18	17 07,32	Grund, 1' ONO Själbådarna
21	58 18,30	17 07,17	Grund, N-delen av Ringbådarna
22	58 18,21	17 05,10	Vatingarna, N-spets
23	58 18,60	17 02,45	Bockskär, N-spets
24	58 20,20	17 06,30	Skär, 0,4' S Svältsten
25	58 22,70	17 09,70	Klacksten
26	58 26,49	17 06,20	N. Fällbådan, fyr
27	58 26,84	17 02,12	Yttre Spinken, S-spets
28	58 29,00	17 01,80	Svarta Utterklubben, båk
29	58 31,03	17 03,22	Stora Blacken, NV-udde
30	58 33,03	17 04,50	Hansskären, storöns SV-udde
31	58 34,30	17 03,04	Penningskärsbådan, kl
32	58 35,65	17 05,02	Själklubbar, O-skäret
33	58 37,37	17 02,41	Engelska grundet
34	58 37,86	17 03,16	Svinskär, SO-spets
35	58 38,25	17 05,40	Rödskärsgrundet
36	58 37,77	17 10,60	Ytterskärsgrundet, Ö-delen
37	58 36,68	17 13,80	Punkt, 0,36' SV Grässkärens fyr
38	58 36,99	17 16,73	Grässkärsgrund
39	58 36,21	17 16,98	Koppnagelsbådan, SO-spets
40	58 34,73	17 10,68	Norr Skäret, 1,3' N Källskärsrev, kl
41	58 33,54	17 10,00	Källskärsrev, kl
42	58 31,78	17 10,65	Svartbådan, mittöns NO-udde

43	58 33,12	17 15,25	Stångskärsrev, storöns S-spets
44	58 35,96	17 26,04	Udden, NO-del, Grund, VNV Gustaf Dalén, fyr
45	58 36,67	17 22,02	Norr Skåles NO-udde (SV N. Kränkan, fyr)
46	58 40,13	17 16,85	N. Måsklubbshällan, fyr
47	58 40,84	17 14,57	Kampensbåde, kl
48	58 41,52	17 16,98	Skär, 0,53' ONO Trutbådan, fyr
49	58 41,19	17 18,43	Sättningshällorna, S-spets
50	58 41,57	17 20,07	Kanbådan, SO-spets, 1,9' N Lillhammarsgrund, fyr
51	58 40,88	17 24,69	Ringsögrund, "mitt"-grundet
52	58 38,61	17 36,32	Gäddan, grund
53	58 42,58	17 36,10	Grund 1,2' SSO Lacka Trutbåde, kl
54	58 44,28	17 32,88	Skär, NO-spets, SO Örskär
55	58 45,07	17 32,80	Punkt, 0,5' SV Lacka torn
56	58 43,76	17 35,66	Lacka Trutbåde, kl
57	58 45,30	17 36,42	Svarthällarna, storöns O-udde
58	58 46,97	17 41,89	Asenskallen, fyr
59	58 47,41	17 49,55	Örnklubben SV-udde 1,9' N Tiljandersknallt, S Torö
60	58 36,32	17 49,57	Punkt på trälgränsen

3. Yttre Bråviken.

Tid: 1 januari - 31 december.

- Villkor:
1. För trålfiske i området krävs särskilt tillstånd av Fiskeriverket. Ansökan om sådant tillstånd sker hos länsstyrelsen som med eget yttrande överlämnar ansökningen till Fiskeriverket för prövning. Tillstånd får lämnas för högst tre år åt gången och med giltighet endast under de tider och på de särskilda villkor som anges i tillståndet.
 2. Endast fiske efter sill/strömning med en minsta maskstorlek i trålnätet av 32 millimeter. Bifångster av skarpsill får dock behållas.
 3. Endast fartyg med en längd (loa) understigande 24 meter och en maskstyrka mindre än 450 KW.
 4. Fisket får inte bedrivas i enskilt vatten och inte heller närmare sådant vatten än 50 meter.

Område: Trålfiskeområdet avgränsas i söder, väster, norr och öster av räta linjer mellan följande punkter.

Pkt	Lat. N	Long. O	Anmärkning
1	58 33,53	17 01,19	Grund, 1,23' SV Penningskärsbåden, kl
2	58 34,80	16 59,12	Grund, N Yttre Benskären
3	58 35,96	16 53,32	Grund, NO Sleven
4	58 35,90	16 50,24	Grund, S Själhällsrevet
5	58 36,15	16 50,25	Själhällsrevet, SO-skäret
6	58 36,22	16 54,40	Grund, 0,98' V Gullängsgrund
7	58 36,82	16 58,08	Munken, kl
8	58 36,29	16 58,07	Rödgrunden, NO-udde
9	58 36,09	16 56,98	Skär, V Grässkären
10	58 35,74	16 57,09	Skär, S Grässkären

11	58 35,20	16 59,08	Hällén, sydost öns N-punkt
12	58 35,18	17 01,19	Kännö, N-udde
13	58 34,89	17 00,60	Skär, NV-punkt, Penningskärens NV- skär
14	58 33,92	17 01,35	Grund, 1' VSV Penningskärsbåden, kl

FIFS 2004:36
Konsoliderad elektronisk
utgåva
Uppdaterad 2011-03-29

4. Örgrund - södra Mysingen

Tid: 1 januari - 31 december.

Villkor: 1. För trålfiske i området krävs särskilt tillstånd av Fiskeriverket. Ansökan om sådant tillstånd sker hos länsstyrelsen som med eget yttrande överlämnar ansökningen till Fiskeriverket för prövning. Tillstånd får lämnas för högst tre år åt gången och med giltighet endast under de tider och på de särskilda villkor som anges i tillståndet.
2. Endast fiske efter sill/strömning med en minsta maskstorlek i trålnätet av 32 millimeter. Bifångster av skarpsill får dock behållas.
3. Endast fartyg med en längd (loa) understigande 24 meter och en maskinstyrka mindre än 450 KW.
4. Fisket får inte bedrivas i enskilt vatten och inte närmare sådant vatten än 50 meter.

Område: Trålfiskeområdet avgränsas i söder, väster, norr och öster av räta linjer mellan följande punkter.

Pkt	Lat. N	Long. O	Anmärkning
1	58 52,29	18 03,83	Punkt, 0,18' NO Klovsjär
2	58 52,64	17 59,41	L. Rammklov, N-spets
3	58 53,34	17 59,94	Skorvan, SV-udde
4	58 54,48	17 58,89	N. Stegholmen, S-udde
5	58 55,50	18 02,13	Skomakaren, N-udde
6	58 57,75	18 08,18	Lilla Ballricken
7	58 56,52	18 10,48	Sandskär, nedre stång
8	58 53,68	18 05,29	Långholmen, SV-udde

5. Landsort - Svenska Högarna - Understen - Eggegrund - Hornslandet - Åstön

Tid: 1 januari - 31 december.

Villkor: 1. Endast fiske efter sill/strömning med en minsta maskstorlek i trålnätet av 32 millimeter. Bifångster av skarpsill får dock behållas.
2. Endast fartyg med en längd (loa) understigande 24 meter och en maskinstyrka mindre än 450 KW.
3. Fisket får inte bedrivas i enskilt vatten och inte heller närmare land än 1 000 meter eller, i fråga om ö eller skär som omsluts av allmänt vatten, 500 meter. Mellan latituderna 61 55,00 N och 62 00,00 N får trålfiske bedrivas in till 500 meter från land.

Område: Trålfiskeområdets yttre (östra) gräns sammanfaller med trålgränsen enligt 1 kap. 5 §. Området avgränsas i söder, väster och norr av räta linjer mellan följande punkter.

Pkt	Lat. N	Long. O	Anmärkning
1	58 37,14	17 53,00	Punkt på trålgränsen
2	58 43,01	17 53,06	Bosknösen, N-grunden
3	58 47,21	17 57,03	Viksten SO, fyr

4	58 46,18	18 02,97	Söderskär, S-udde, Gunnarstenarna
5	58 49,37	18 06,09	Punkt
6	58 52,30	18 08,30	Nåttarö, Korsuddens O-punkt
7	58 52,92	18 10,40	Punkt, S Kapellgrundet
8	58 52,85	18 11,28	Punkt, SO Kapellgrundet
9	58 53,14	18 11,20	Punkt, SSV Björnbådarna
10	58 55,53	18 19,41	Utö, Hamnudden (Stångkobbens S-spets)
11	58 57,78	18 34,08	Huvudskär, fyr
12	58 59,16	18 37,86	Skakobben, N-spets
13	59 03,86	18 42,90	St. Gråkobben, O-udde
14	59 08,05	18 51,19	Tärnskär, NO-spets
15	59 12,94	18 54,38	Slängaren, SO-punkt
16	59 16,65	19 01,26	Grönskär, V-udde
17	59 18,37	19 11,38	Österskär, SO-punkt (Baslinjepunkt 57)
18	59 23,66	19 02,91	N grund, 0,6´ O Tvikobb
19	59 25,11	19 01,68	Roskär, O-udde
20	59 27,47	18 59,78	Punkt, NO Stenkobbsgrund, fyr
21	59 30,88	19 05,31	Morsken, fyr
22	59 35,88	19 07,53	Hundskärsknöv, fyr
23	59 39,31	19 08,06	Kudoxa, S-udde
24	59 38,79	19 15,80	Måskobbarna, V-punkt på NV-kobben
25	59 35,18	19 14,10	Långskärs yttre kobbar, stora öns S-spets
26	59 36,08	19 18,93	Dämmen
27	59 38,58	19 21,00	Nåten, V-udde
28	59 40,80	19 18,90	Storharan, SO-udde
29	59 42,02	19 24,51	Ö. Klitaskär, kl
30	59 43,06	19 26,90	Gåskobb, kl
31	59 45,02	19 26,91	Olof Larssonsgrund
32	59 47,49	19 22,19	Tjärven, fyr
33	59 45,88	19 19,08	Grund, N Remmargrund
34	59 48,04	19 13,97	Österskär, N-udde
35	59 47,35	19 11,56	Svartkobb, NO-spets
36	59 48,62	19 09,42	Björn, N-spets
37	59 49,79	19 10,22	Skötbådan, NV-punkt
38	59 51,49	19 09,24	Ovanskär, NO-punkt
39	59 53,56	19 04,78	Simpnäsklubb, fyr
40	59 55,97	18 57,67	Flisan, NO-udden på N ön
41	60 02,30	18 51,52	Bysholmen, O-punkten (Baslinjepunkt 63)
42	60 05,75	18 51,10	Grund, SO Storbrottet
43	60 07,70	18 49,39	Hällan, O skärets O-sida O Fogdösten
44	60 11,37	18 50,90	Måssten, NO-udde
45	60 12,44	18 49,20	St. Läget, O-öns NO-punkt
46	60 14,18	18 49,00	Måsbådan, NO-udde

47	60 14,38	18 46,58	Skogsskär, N-udde
48	60 16,93	18 45,28	Vässö Viten, NO-sida
49	60 17,67	18 39,96	Hamnskär, fyr
50	60 23,37	18 40,69	Kosten, fyr
51	60 27,98	18 40,67	Punkt på baslinjen Utmed denna upp till
52	60 30,88	18 29,96	Högekallaren, NO-punkten (Baslinjepunkt 68)
53	60 31,96	18 23,60	Örskär, N-udde
54	60 31,30	18 21,78	Örskär, V-udde
55	60 27,88	18 19,75	Engelska grundet, fyr
56	60 24,20	18 21,46	Mårtensbodagrund
57	60 38,37	18 01,08	Järngrund (Baslinjepunkt 69)
58	60 40,92	17 33,75	Flatbotten
59	60 43,39	17 27,86	Gråsjkålsbådan, SO-spets (V Eggegrund)
60	60 45,28	17 27,63	Käringen, NO-sida (NO Lövgrund)
61	60 50,52	17 19,02	Hålöklubben, V-udde
62	60 52,97	17 20,32	Punkt, 0,18´ SO Iggöskaten
63	61 06,18	17 16,26	Högharen, fyr
64	61 13,16	17 15,44	Grimshararna, O-sidan
65	61 20,71	17 19,99	Prästgrundet, fyr
66	61 23,92	17 10,99	Korvgrund, SO-sida
67	61 25,46	17 13,46	Korsholmen, uddens O-punkt
68	61 31,87	17 11,83	Gillingsön, O-udde
69	61 34,40	17 15,78	Innerstön, NV-punkt
70	61 36,15	17 28,59	Punkt, 0,23´ SSO Myran
71	61 43,27	17 33,41	Udde, SO Bålsö fyr (Gåshällan, S-spets) Utmed Östra strandlinjen upp till
72	61 44,03	17 32,07	Bålsön, N-spets
73	61 44,28	17 27,86	Hästholmen, N-spets
74	61 43,97	17 24,90	Halvarskär, N-spets
75	61 48,73	17 25,92	Grund, SO Vitskär
76	61 55,68	17 20,79	Lönnångersfjärden, NO-delen (N. Vattingen, O-punkt)
77	62 00,11	17 27,60	Skatudden, O-punkt, Gnarpsskaten
78	62 08,56	17 30,80	Långören, O-punkt
79	62 12,18	17 37,18	Krankboratet, SO-udde (Brämösund, V-sidan)
80	62 10,90	17 40,46	Brämö kalv, fyr Utmed öns strandlinje i SO-rikt- ning till
81	62 10,95	17 41,28	Brämö kalv, O-udde
82	62 11,25	17 42,48	Brämön, SO-udde Utmed Ö-strandlinjen till
83	62 13,02	17 44,68	Brämön, O-punkten, (Baslinjepunkt 76)

FIFS 2004:36

Konsoliderad elektronisk
utgåva
Uppdaterad 2011-03-29

84	62 13,45	17 45,09	NO Revhällan
85	62 16,82	17 32,21	Gråskärsbådan, O-udde (SO Storgunden)
86	62 24,92	17 37,78	Skallanskär, SO-spets, O Åstön
87	62 23,29	17 43,79	Åstholmen, SV-udde
88	62 19,73	17 56,97	Punkt på trålgränsen

6. Skarpudden - Holmön - Bjuröklubb - Malören

Tid: 1 januari - 31 december.

Villkor: 1. Endast fiske efter sill/strömning med en minsta maskstorlek i trålnätet av 32 millimeter. Bifångster av skarpsill får dock behållas.
 2. Endast fartyg med en längd (loa) understigande 24 meter och en maskinstyrka mindre än 450 KW.
 3. Fisket får inte bedrivas i enskilt vatten och inte heller närmare land, ö eller skär eller fast fiskeredskap än 400 meter.
 4. Under tiden 10 september – 31 oktober får fiske bedrivas norr om latituden 64 36,27 N med stöd av sådant särskilt tillstånd och enligt de villkor i övrigt som anges i bestämmelserna för trålfiskeområde B 2.7.

Område: Trålfiskeområdets yttre (östra) gräns sammanfaller med trålgränsen enligt 1 kap. 5 §. Området avgränsas i söder, väster och norr av räta linjer mellan följande punkter.

Pkt	Lat. N	Long. O	Anmärkning
1	62 28,85	18 01,70	Punkt på trålgränsen
2	62 28,85	17 52,69	Punkt på baslinjen, ONO Isaksgrundet
3	62 30,65	17 53,59	Svenskär, O-udde (Baslinjepunkt 77)
4	62 35,92	18 03,41	Härnöklubb, SO-punkt (Baslinjepunkt 78)
5	62 51,24	18 28,08	Guldgrundet, SO-punkt (Baslinjepunkt 79)
6	62 56,64	18 37,28	Gnäggen, SO-punkt, (Baslinjepunkt 80)
7	63 12,20	19 05,17	Skags Flasor, SO-punkt (Baslinjepunkt 81)
8	63 15,12	19 11,73	Själbådan, SO-punkt (Baslinjepunkt 82)
9	63 23,55	19 27,70	Jonasgrund
10	63 24,46	19 35,36	Storbådan, S-spets
11	63 25,95	19 42,93	Rimpströmsgrund
12	63 26,84	19 58,10	Bondlian
13	63 32,87	20 00,52	Gråskälhällan/Lögaren, fyr
14	63 34,57	20 14,30	Sifgrundet
15	63 36,92	20 25,18	Väktaren, fyr
16	63 46,83	20 45,34	Faran
17	63 46,60	20 49,44	Bådagrundet, NO-udde
18	63 36,94	20 43,95	Punkt, 0,8' VSV Gaddhällan
19	63 34,52	20 44,32	Sönnerstgrundkallen, (Baslinjepunkt 85)
20	63 35,24	20 46,88	Svartbådaholmen, SO-punkt (Baslinjepunkt 86)

21	63 40,34	20 55,25	Jägerstenen, SSO Jägarören (Baslinjepunkt 87)
22	63 40,94	20 55,95	Idmanskallen, ONO Jägarören (Baslinjepunkt 88)
23	63 48,68	21 00,78	St. Fjäderägg, O-punkt (Baslinjepunkt 89)
24	63 48,68	21 00,79	St. Fjäderägg, ONO-punkt, Baslinjepunkt 90
25	63 48,85	21 00,59	Svappholmen, NO-punkt
26	63 49,11	20 56,95	Ö, N-spets
27	63 48,98	20 53,65	Holmön, N-udde, Trapporna
28	63 52,03	20 48,87	Nidingen
29	63 54,52	20 53,48	Ågrund
30	63 59,53	20 55,80	Farstugrund, 0,87' O Rataskär
31	64 09,68	21 07,84	Vännskär, fyr
32	64 18,02	21 22,62	Kallviksklubben, fyr
33	64 20,13	21 30,85	Blackkallen, fyr
34	64 28,88	21 39,85	Österkallen, 2,2' O Bjuröklubb
35	64 36,27	21 32,04	Skötbådan
36	64 44,96	21 18,20	Kågnåshällan, fyr
37	64 44,98	21 17,92	Kågnäset, O udde Utmed strandlinjen upp till
38	64 46,83	21 12,68	Kågnäset, Lillhamnviken, N-udde
39	64 46,89	21 07,50	Rannersskäret, NO-sida
40	64 52,15	21 17,94	Storgrundet, O-spets
41	64 53,01	21 19,69	Punkt, 0,3' NO Porsen
42	64 56,09	21 22,64	Sjöman
43	64 59,82	21 33,03	Lundbergsknös
44	65 05,16	21 36,47	Jävre Sandön, S-spets Utmed östra strandlinjen upp till
45	65 05,80	21 36,60	Jävre Sandön, O-udde
46	65 06,61	21 36,32	Ralesgrund, NO-öns NO punkt
47	65 07,80	21 53,11	Bondökallarna, SO-udde
48	65 10,95	21 57,34	Stor-Räbben, O-udde
49	65 12,48	21 57,80	Olsvensakallen, O-spets
50	65 16,44	21 56,88	Kluntarna, O-udde
51	65 18,88	21 56,19	Timmermannen, SO-öns NO-udde
52	65 20,44	22 04,78	Stor-Mannöhällan, S-spets
53	65 21,00	22 25,58	Nyvallen, S-spets Utmed östra strandlinjen upp till
54	65 21,63	22 29,12	Skvalpen, NO-sida
55	65 22,78	22 28,86	Sör-Äspen, O-sida
56	65 25,11	22 27,39	Klasgrönnan, O-sida
57	65 26,95	22 25,40	Junkön, Orrskärsudden, O-udde Utmed östra strandlinjen upp till
58	65 27,21	22 25,43	Orrskärsudden, NO-spets
59	65 28,73	22 29,80	Skutgrundan, S-spets
60	65 26,82	22 35,95	Skär, S-sidan, S Lillbjörnen
61	65 28,10	22 45,33	Skär, S-spets, S Klyvan

FIFS 2004:36

Konsoliderad elektronisk
utgåva
Uppdaterad 2011-03-29

62	65 28,47	22 47,29	Bjässhällan
63	65 29,93	22 49,72	Punkt, SO Storgårnan
64	65 33,68	22 49,72	Punkt, O Estersön
65	65 36,12	22 39,73	Ö, O-sida, SSO Trutören
66	65 40,16	22 50,92	Punkt, O St. resp. L. Båtklippan
67	65 39,35	22 54,71	Kastörsgrundet
68	65 37,28	23 02,03	Grund, 0,08´ NO Likskärsgrynnan
69	65 37,78	23 06,26	Hörnsten
70	65 38,23	23 07,68	Bykstenar
71	65 42,02	23 07,01	Storsvarten
72	65 40,62	23 13,17	Kusgrundsklack
73	65 42,02	23 25,58	St Gubben, stång
74	65 44,16	23 22,81	Trutskärsbådan, fyr
75	65 44,60	23 25,48	Repskäret, S-spets
76	65 42,48	23 30,80	Kallskär (Halsön), S-spets
77	65 42,98	23 33,91	Börstskär (Granön), S-spets
78	65 42,93	23 39,71	Punkt, 0,47´ V Temmilahti, Seskarö
79	65 34,93	23 39,71	Punkt, 1,9´ V Sandskär
80	65 34,93	24 01,71	Punkt, 1,08´ S Inakari/St. Hepokari
81	65 31,48	24 01,71	Punkt på trälgränsen

7. Skelleftebukten - Skötgrönan

Tid: 20 september - 31 oktober.

Villkor: För trålfiske i områdena B 2.7-13 krävs särskilt tillstånd av Fiskeriverket. Ansökan om sådant tillstånd sker hos länsstyrelsen som med eget yttrande överlämnar ansökningen till Fiskeriverket för prövning. Tillstånd lämnas i den utsträckning som resurssituationen tillåter och endast till den som har bedrivit yrkesmässigt fiske under minst fem månader per år under de tre senaste kalenderåren före ansökan. Det totala antalet samtidigt gällande tillstånd avseende områdena 7-13 får inte överstiga 40.

Vid en prioritering i tillståndsgivningen beaktas följande.

1. Om tidigare beviljat tillstånd har nyttjats.
 2. Förutsättningar för sökanden att bedriva ett regionalt baserat fiske.
 3. Fiskarkårens åldersstruktur.
 4. En balanserad fördelning av fisketillstånden mellan fiskeområdena.
 5. Fiskeinkomstens betydelse för sökandens totala ekonomi.
- I fråga om en prioritering skall samråd ske med yrkesfiskets organisationer.

Tillstånd lämnas för högst tre år åt gången och med giltighet endast under de tider och på de särskilda villkor som anges i tillståndet. Fisket får inte bedrivas i enskilt vatten och inte heller närmare land, ö eller skär eller utsatt fast fiskeredskap än 400 meter. Vid fisket får endast användas fartyg med en maximal längd överallt av 14 meter. Fisket får bedrivas endast som partrålning och bägge fartygen skall föra daglig fiskeloggbook.

FIFS 2004:36Konsoliderad elektronisk
utgåva
Uppdaterad 2011-03-29

I trålen får inte finnas maskor med mindre maskstorlek än 26 millimeter. Trålen skall vara försedd med selektionspaneler enligt följande.

På vardera sidan av trålen skall finnas en selektionspanel med en längd av minst 4 meter och en höjd av minst 0,7 meter utformad i övrigt enligt ettdera av alternativ 1 eller 2 nedan. Panelerna skall vara monterade i centrumhöjd av trålens sidor så att avståndet från panelernas bakkantar till trålens bakre avslutning inte överstiger 0,4 meter. Trålen får dock vara försedd med en särskild bakre del till hjälp vid ombordtagande av fångsten under förutsättning att denna del så länge trålning pågår är helt avstängd från den fiskande delen med en tättslutande åtsnörpning. *Se bild 1.*

Alternativ 1 - Selektionspanel med öppna diagonalmaskor

Selektionspanel sammansatt av plastöverdragna öppna diagonala nätmaskor monterade så att de under trålning invändigt mätta har en höjd av minst 21 mm, en bredd av minst 16 mm och en omkrets av minst 56 mm. *Se bild 2.*

Alternativ 2 - Selektionspanel med fyrkantmaskor

Selektionspanel sammansatt av öppna kvadratiska maskor som invändigt mätta är minst 14x14 mm och har en omkrets av minst 56 mm. Panelerna skall vara monterade så att maskorna är parallella och vinkelräta mot trålens längdriktning. *Se bild 3.*

Område: Trålfiskeområdets yttre (östra) gräns sammanfaller med den inre begränsningslinjen för område 6 (Punkterna 35-36). Området avgränsas i söder, väster och norr av räta linjer mellan följande punkter.

Pkt	Lat. N	Long. O	Anmärkning
1	64 36,27	21 32,04	Skötbådan
2	64 34,24	21 29,12	Skallön, O-spets Utmed strandlinjen upp till
3	64 36,30	21 21,58	Korsörarna, NV-spets
4	64 36,67	21 18,81	Kalksgrund, N-spets
5	64 38,77	21 17,84	Rakan, fyr
6	64 38,52	21 28,45	Punkt, 1,1' NNV Dräcken

8. Hålfjärden

Tid: 20 september - 31 oktober.

Villkor: Samma som under 7.

Område: Trålfiskeområdets yttre (östra) gräns sammanfaller med den inre begränsningslinjen för område 6 (Punkterna 35-36). Området avgränsas i söder, väster och norr av räta linjer mellan följande punkter.

Pkt	Lat. N	Long. O	Anmärkning
1	64 42,84	21 21,54	Punkt, 0,4' O Storgrundet
2	64 42,83	21 20,65	Storgrundet
3	64 43,18	21 18,01	Medgrundet, S-spets Utmed östra strandlinjen upp till
4	64 43,45	21 17,38	Medgrundet, N-spets
5	64 43,13	21 14,15	Harrbäckssand Utmed strandlinjen upp till
6	64 44,98	21 17,94	Kågnäset, O udde

9. Yttre Kågefjärden - Klåvaskäret - Storgundet

Tid: 20 september - 31 oktober.

Villkor: Samma som under 7.

Område: Trålfiskeområdets yttre (östra) gräns sammanfaller med den inre begränsningslinjen för område 6 (Punkterna 39-40). Området avgränsas i söder, väster och norr av räta linjer mellan följande punkter.

Pkt	Lat. N	Long. O	Anmärkning
1	64 46,89	21 07,51	Rannersskäret, NO-sida
2	64 48,51	21 07,10	Bergskärets SO-spets
3	64 48,85	21 08,72	Ostnäsuddens S-spets, Hamnudden Utmed strandlinjen österut och norrut upp till
4	64 50,58	21 10,66	Storöudden, NO-sida
5	64 52,37	21 15,22	Granön, S-spets
6	64 52,16	21 17,94	Storgundet, SO-spets

10. Byskefjärden

Tid: 20 september - 31 oktober.

Villkor: Samma som under 7.

Område: Trålfiskeområdets yttre (östra) gräns sammanfaller med den inre begränsningslinjen för område 6 (Punkterna 41-42). Området avgränsas i söder, väster och norr av räta linjer mellan följande punkter.

Pkt	Lat. N	Long. O	Anmärkning
1	64 53,01	21 19,69	Punkt, 0,3' NO Porsen
2	64 54,92	21 16,65	Ombytningsgrundet, NO-spets
3	64 56,08	21 14,02	Grund
4	64 57,03	21 17,04	Grund, SO Bredviken
5	64 56,38	21 18,68	Krokgrundet, N-sida
6	64 56,09	21 22,64	Sjöman

11. Yttre Åbyfjärden

Tid: 20 september - 31 oktober.

Villkor: Samma som under 7.

Område: Trålfiskeområdets yttre (östra) gräns sammanfaller med den inre begränsningslinjen för område 6 (Punkterna 42-43). Området avgränsas i söder, väster och norr av räta linjer mellan följande punkter.

Pkt	Lat. N	Long. O	Anmärkning
1	64 56,10	21 22,64	Sjöman
2	64 59,08	21 24,12	Rönnskäret, SO-udde
3	64 59,96	21 27,18	Timmarksgrundet, SO-spets
4	65 00,60	21 28,85	Hällskatagrund, S-spets
5	64 59,82	21 33,03	Lundbergsknös

12. Jävrefjärden - Storöfjärden

Tid: 20 september - 31 oktober.

Villkor: Samma som under 7.

Område: Trålfiskeområdets yttre (östra respektive södra) gräns sammanfaller med den inre begränsningslinjen för område 6 (Punkterna 46-71). Området avgränsas i väster och norr av räta linjer mellan följande punkter.

Pkt	Lat. N	Long. O	Anmärkning
1	65 06,61	21 36,32	Ralesgrund, NO-öns NO punkt
2	65 06,81	21 32,23	Hällskateudden Utmed strandlinjen upp till
3	65 08,27	21 35,62	Jävrehatten, SO-udde
4	65 11,47	21 45,02	Bondöudden, SO-punkt, Bondön
5	65 14,12	21 45,47	Mellerstön, NV-udde
6	65 17,20	21 44,58	Koskäret, NV-udde, Vargön
7	65 20,62	21 42,22	Yttre Mjöögunden, NO-udde
8	65 21,96	21 38,32	Sandön, udden Utmed strandlinjen upp till
9	65 23,14	21 34,90	Sandönäset
10	65 23,18	21 40,26	Berkön Utmed SV strandlinjen ned till
11	65 20,98	21 49,82	Trundören, Trundöuddens SO-spets
12	65 22,70	21 50,45	Fjuksören, SO-spets
13	65 24,14	21 50,97	Långviksudden, S-spets Utmed strandlinjen norrut resp. österut till
14	65 24,62	21 59,58	Stor-Hamnskärsudden, S-spets, SO Alhamn
15	65 24,66	22 01,31	Stor-Kunogrund, S-spets
16	65 24,92	22 02,41	Kunoön, N-spets
17	65 24,95	22 07,60	Skär, SO Antnäs-Börstskäret
18	65 25,77	22 09,75	Germandön, Vägaskatan Utmed strandlinjen österut och norrut till
19	65 28,82	22 10,19	Germandön, N-spets, Rödstens- udden
20	65 30,50	22 08,32	Klövgrunden, SO-spets
21	65 30,97	22 09,50	Lulhällan, S-spets
22	65 31,08	22 11,65	Sandön, Skagsören, S-spets Utmed strandlinjen söder- resp. österut till
23	65 29,45	22 21,50	Sandöklubben, SO-spets
24	65 32,11	22 25,58	Kälkholmen, SO-udde
25	65 34,20	22 31,38	Hindersön, Långrevet
26	65 35,60	22 30,91	Knivören, Västudden
27	65 37,39	22 31,40	Enagrundet, O-sidan
28	65 41,17	22 28,00	Skepparskär, O-sidan
29	65 43,62	22 26,30	Borgen, O-punkt
30	65 45,67	22 23,51	Gussöfjärdsgrund
31	65 47,18	22 25,28	Flottgrundet, S-spets

FIFS 2004:36

Konsoliderad elektronisk
utgåva
Uppdaterad 2011-03-29

32	65 46,02	22 28,45	St. Långören, V-sida Utmed strandlinjen söderut till
33	65 45,88	22 28,80	St. Långören, S-spets
34	65 46,06	22 30,57	Kudden
35	65 45,98	22 37,01	Bäddgrund
36	65 45,50	22 38,02	Siksundsön, SV-sida Utmed strandlinjen söder- och österut upp till
37	65 47,25	22 42,72	Strömskatan
38	65 47,57	22 45,58	Stor-Fårön, SO-spets
39	65 48,33	22 49,45	Rönnudden Utmed strandlinjen ned till
40	65 41,81	23 05,82	Storö, fyr
41	65 42,02	23 07,01	Storsvarten

13. Granön - Seskaröfjärden

Tid: 20 september - 31 oktober.

Villkor: Samma som under 7.

Område: Trålfiskeområdets yttre (södra) gräns sammanfaller med den inre begränsningslinjen för område 6 (Punkterna 77-78). Området avgränsas i väster, norr och öster av räta linjer mellan följande punkter.

Pkt	Lat. N	Long. O	Anmärkning
1	65 43,03	23 33,91	Börstskär (Granön), S-spets Utmed östra strandlinjen upp till
2	65 44,52	23 32,25	Granön, N-spets
3	65 44,91	23 31,42	Prick, NO Mellerstskäret
4	65 45,79	23 30,15	Tunnskärshällorna, NO-udde
5	65 46,99	23 31,02	Kallviksskäret, S-spets
6	65 47,01	23 34,22	Kilpiniemi Utmed strandlinjen österut till
7	65 47,47	23 36,58	Bredviksudden, NO-sida
8	65 47,85	23 37,45	Säivisudden, V-sida Utmed strandlinjen söderut resp. norrut till
9	65 47,78	23 39,00	Säivisudden, O-sida
10	65 47,13	23 45,33	Revässaari Utmed sydvästra strandlinjen ned till
11	65 46,78	23 46,40	Punkt
12	65 45,64	23 46,90	Ö, N-spets
13	65 45,43	23 43,02	Seskarö, Tervaluotauddens N-spets
14	65 45,35	23 41,58	Hälskarinkrunni, N-sida
15	65 44,93	23 39,71	Punkt, 0,4' NV Hällskär, Seskarö
16	65 42,93	23 39,71	Punkt, 0,47' V Temmilahti, Seskarö

3. Trålfiskeområden på ostkusten inom Gotlands län

1. Östra Gotland

Tid: 1 januari - 31 december.

- Villkor:
1. Endast fiske efter sill/strömning med en minsta maskstorlek i trålnätet av 32 millimeter. Bifångster av skarpsill får dock behållas.
 2. Endast fartyg med en längd (loa) understigande 24 meter och en maskinstyrka mindre än 450 KW.
 3. Fiske får inte bedrivas i enskilt vatten och inte heller närmare land, ö eller skär än 1 000 meter eller, i fråga om ö eller skär som omsluts av allmänt vatten, 500 meter.
- Fiskeriverket kan, om det kan tillåtas från fiskevårdssynpunkt, i särskilda fall medge undantag från villkoren under punkten 1.

Område: Trålfiskeområdets yttre (östra) gräns sammanfaller med trålgränsen enligt 1 kap. 5 §. Området avgränsas i söder, väster och norr av räta linjer mellan följande punkter.

Pkt	Lat. N	Long. O	Anmärkning
1	56 54,57	18 00,10	Punkt på trålgränsen 4' V Revet, Hoburgen
2	56 54,57	18 03,70	Punkt, 2' V Revet
3	56 52,69	18 05,60	Punkt, SV Hoburgs rev
4	56 52,03	18 11,90	Punkt, SO Barshagegrund
5	56 53,58	18 18,80	Punkt, SO Heligholmen
6	56 55,87	18 24,60	Punkt, ONO Lillgrund
7	56 59,29	18 27,90	Punkt, OSO Briten, Faludden, fyr
8	57 13,99	18 47,34	Punkt, SO Laus holmar
9	57 20,39	18 51,59	Punkt på baslinjen, ONO Ljugarn
10	57 21,29	18 57,39	Punkt, 3' SO Sysneudd
11	57 24,04	19 01,29	Punkt, SSO Östergarn
12	57 25,22	19 02,64	Punkt, SO Östergarn
13	57 26,79	19 03,14	Punkt, SO Briterna
14	57 27,99	19 02,29	Punkt, NO Briterna
15	57 28,69	19 00,79	Punkt, NNV Briterna
16	57 27,69	18 56,59	Punkt, NV Östergarn
17	57 34,95	18 50,85	Punkt på baslinjen OSO Sildungen Utmed baslinjen upp till
18	57 36,48	18 52,85	Punkt på baslinjen
19	57 38,98	18 52,85	Punkt, SO Magö
20	57 38,98	18 53,79	
21	57 37,98	18 54,79	Punkt på baslinjen Utmed baslinjen till
22	57 40,23	18 57,79	Punkt på baslinjen
23	57 43,08	18 57,34	Punkt, SO Smöjeudd
24	57 43,08	18 57,94	Punkt, V Britgrund
25	57 40,98	18 58,79	Punkt på baslinjen Utmed baslinjen till
26	57 42,48	19 00,79	Punkt på baslinjen SSV Grauten, fyr
27	57 45,48	19 05,79	Punkt, SO Rute Missloper
28	57 46,78	19 07,19	Punkt, NO Rute Missloper
29	57 50,18	19 08,29	Punkt, NNV Fårö Missloper

FIFS 2004:36

Konsoliderad elektronisk
utgåva
Uppdaterad 2011-03-29

30	57 48,98	19 09,89	Punkt, SSO Fårö Missloper
31	57 49,18	19 10,29	Punkt, SSO Fårö Missloper
32	57 52,78	19 10,89	Punkt, V Hammarsgrund
33	57 52,38	19 12,49	Punkt, SSO Hammarsgrund
34	57 53,18	19 13,59	Punkt, NO Hammarsgrund
35	57 52,28	19 14,69	Punkt, N Lavergrund
36	57 54,98	19 17,58	Punkt på baslinjen, S Avagrund
37	57 54,98	19 21,32	Punkt, 2,6' SSO Holmudden
38	57 57,28	19 24,04	Punkt, O Kittlarna
39	57 58,58	19 24,54	Punkt, 2,2' ONO Holmudden
40	57 59,81	19 25,24	Punkt, 2' O Tornbullshällan
41	58 01,61	19 25,14	Punkt, 2,7' NO Tornbullshällan
42	58 02,53	19 24,82	Punkt, 3,2' NO Tornbullshällan
43	58 03,41	19 23,29	Punkt, 3,7' NNO Tornbullshällan
44	58 03,67	19 21,49	Punkt, N-delen av Stenshuvud
45	58 05,67	19 21,69	Punkt på trälgränsen, S Salvorevets lysboj

2. Runt Gotska Sandön

Tid: 1 januari - 31 december.

Villkor: 1. Endast fiske efter sill/strömning med en minsta maskstorlek i trålnätet av 32 millimeter. Bifångster av skarpsill får dock behållas.
 2. Endast fartyg med en längd (loa) understigande 24 meter och en maskinstyrka mindre än 450 KW.

Område: Trålfiskeområdets yttre gräns sammanfaller med trälgränsen enligt 1 kap. 5 §. Områdets inre gräns sammanfaller med räta linjer mellan följande punkter i söder, väster, norr och öster.

Pkt	Lat. N	Long. O	Anmärkning
1	58 18,08	19 15,49	Punkt, S Gotska Sandön
2	58 18,26	19 12,19	Punkt, S Hamnudden
3	58 18,98	19 09,79	Punkt, SO Hamnudden
4	58 24,01	19 06,94	Punkt, VNV Gotska Sandöns fyr
5	58 25,51	19 08,59	Punkt, NO Gotska Sandöns fyr
6	58 25,87	19 11,27	Punkt, NNO Gotska Sandöns fyr
7	58 25,48	19 15,64	Punkt, NNV Sälu
8	58 24,45	19 19,98	Punkt, NO Sälu
9	58 23,08	19 22,68	Punkt, NO Kyrkudden
10	58 21,26	19 23,18	Punkt, OSO Kyrkudden
11	58 18,56	19 18,94	Punkt, SO Tärnudden

Bild 1

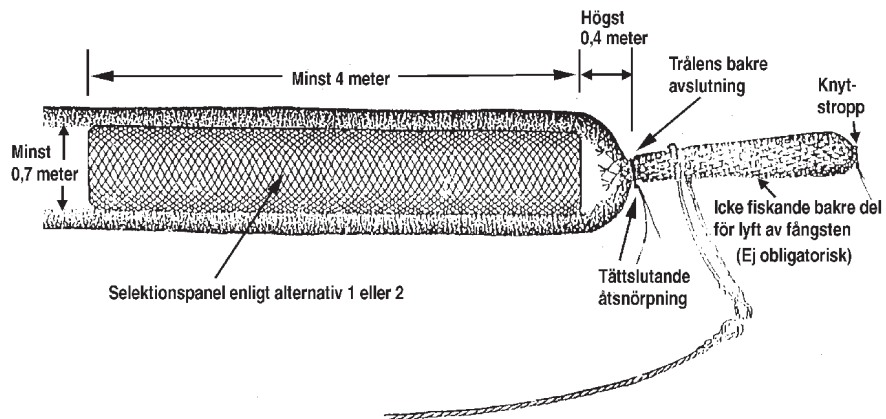


Bild 2

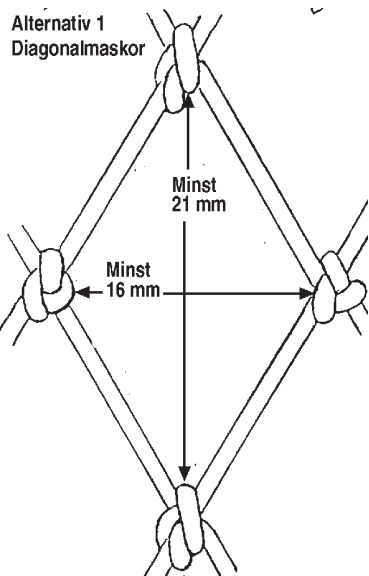
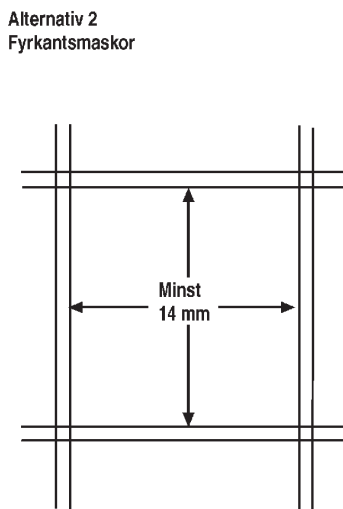
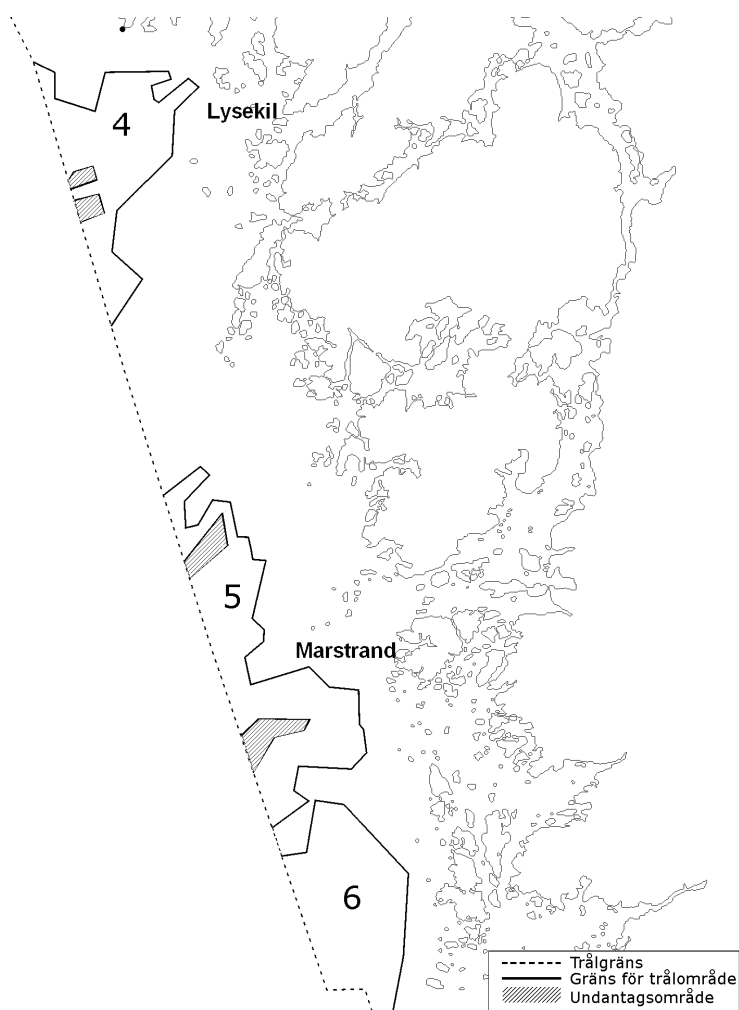
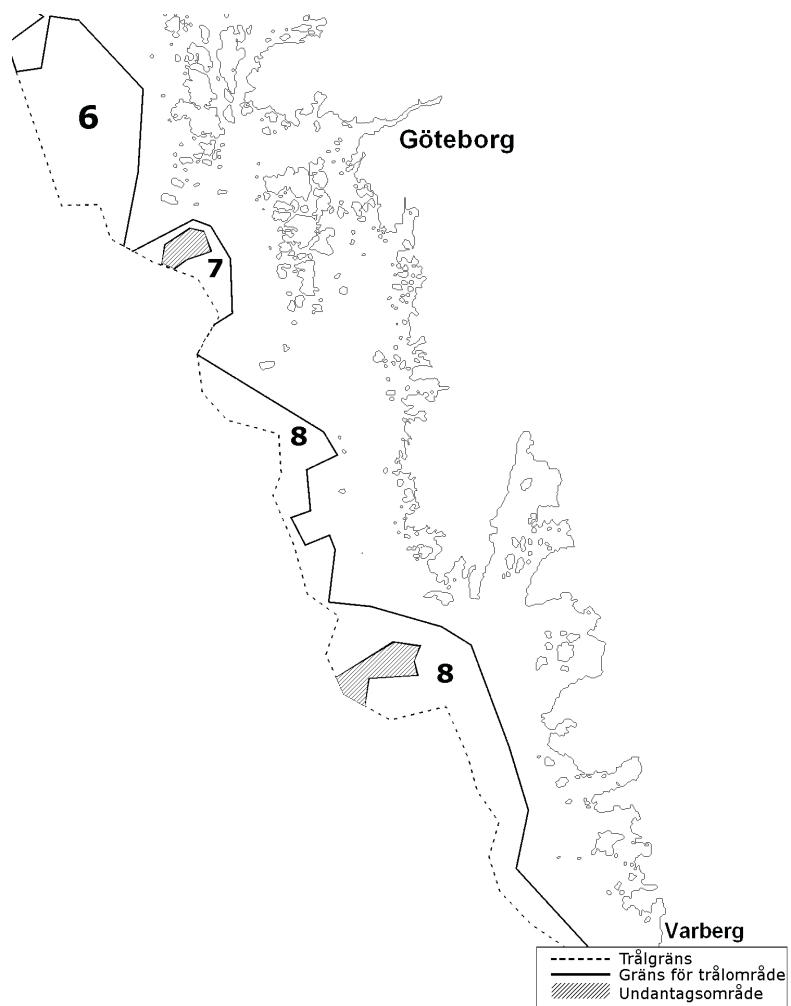


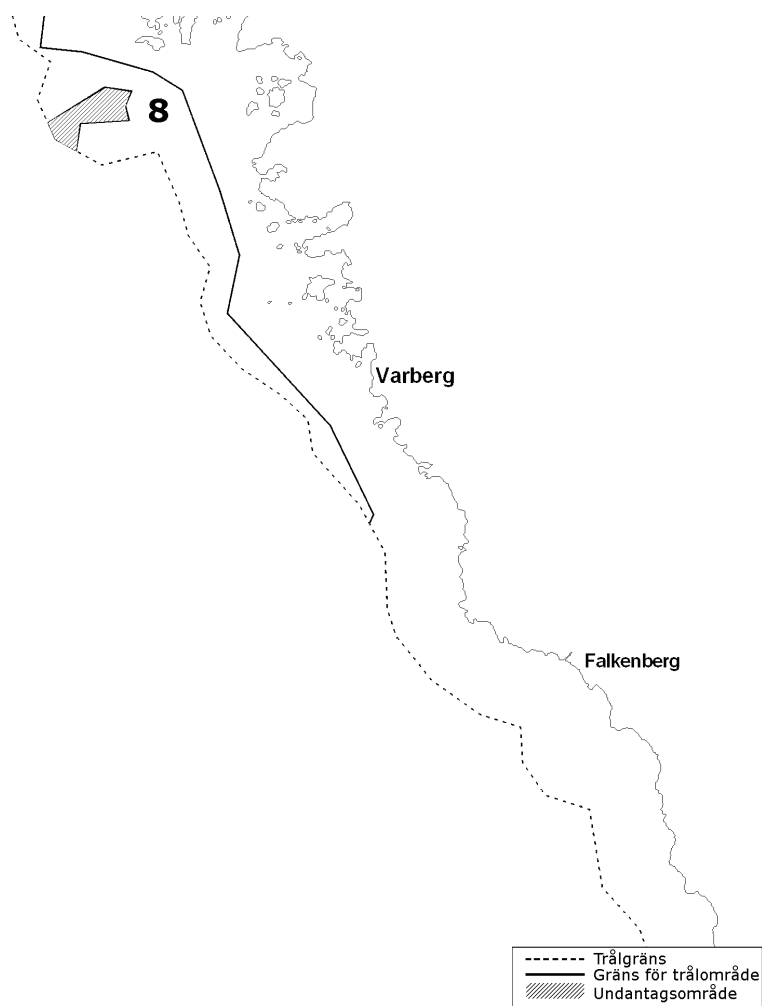
Bild 3

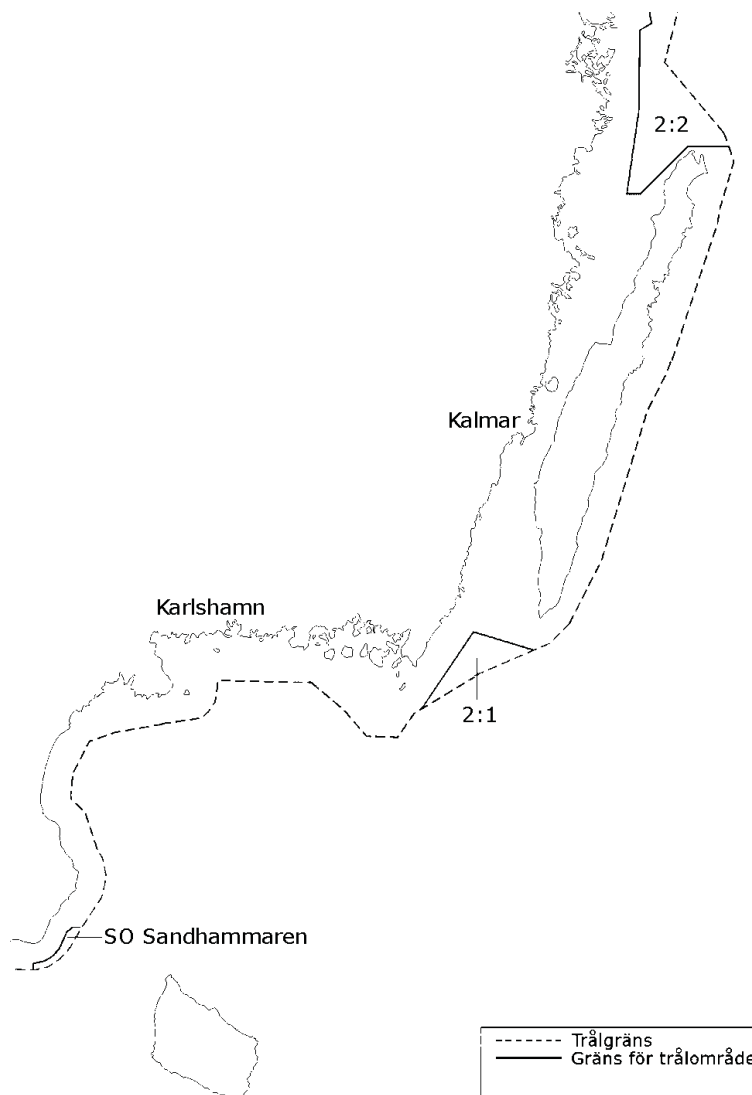


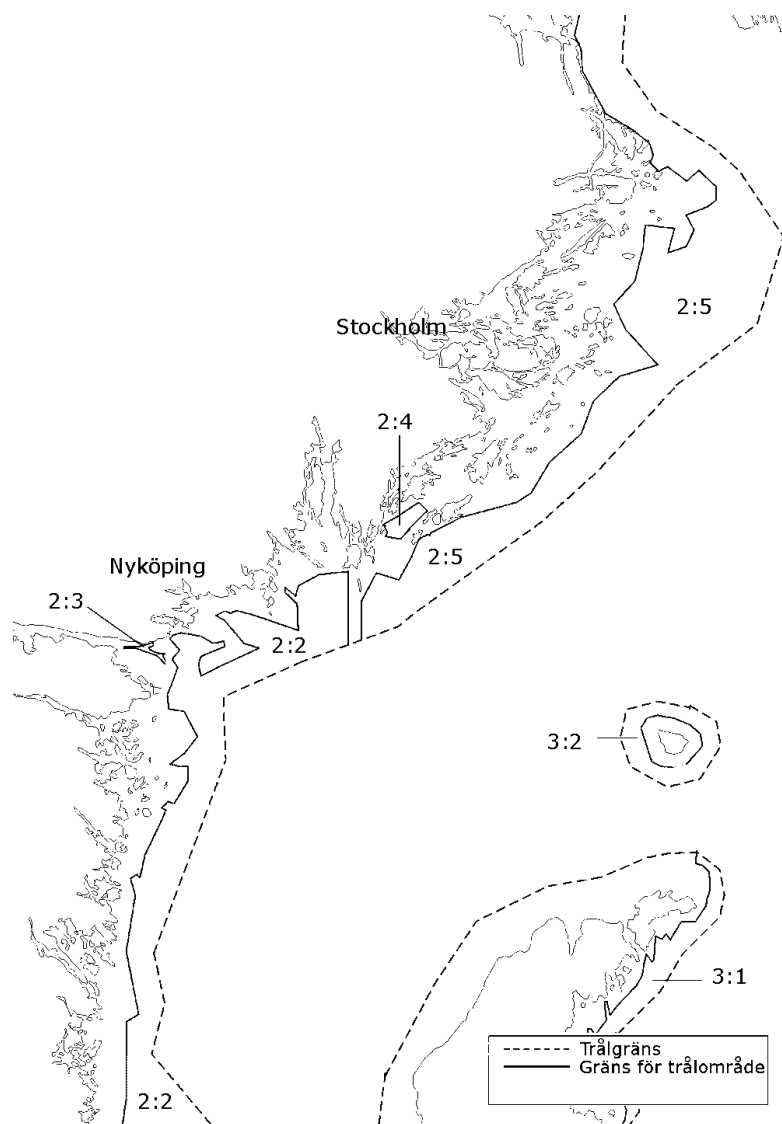


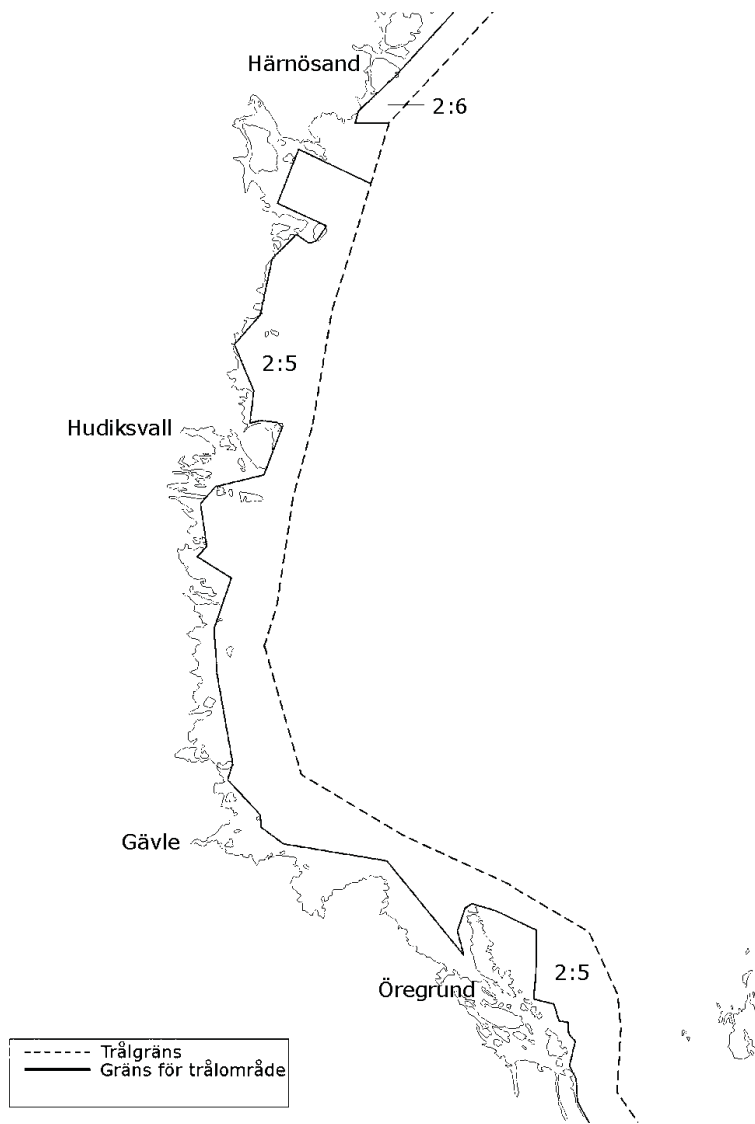


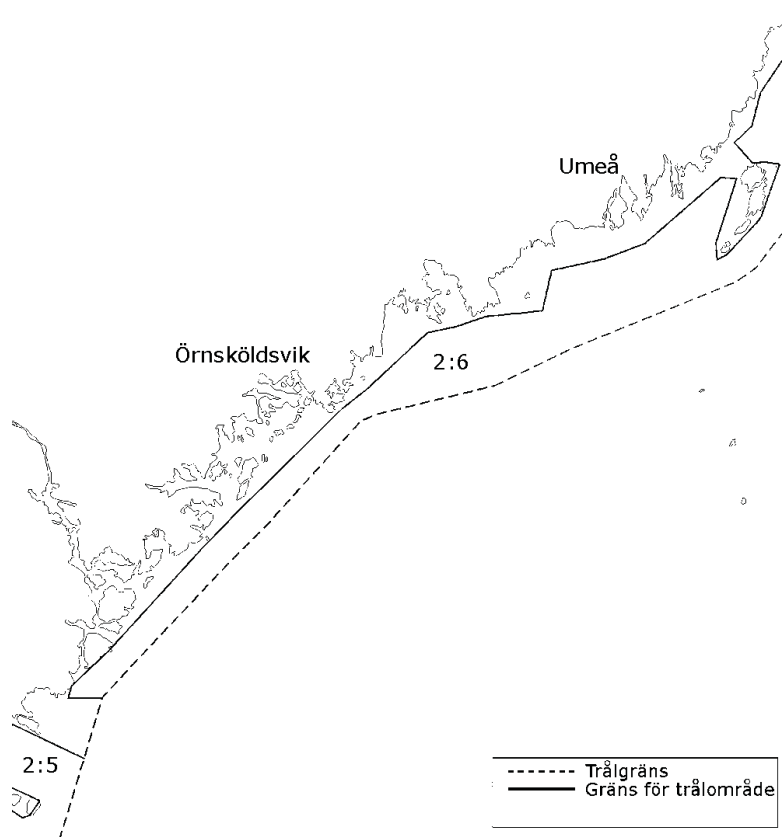


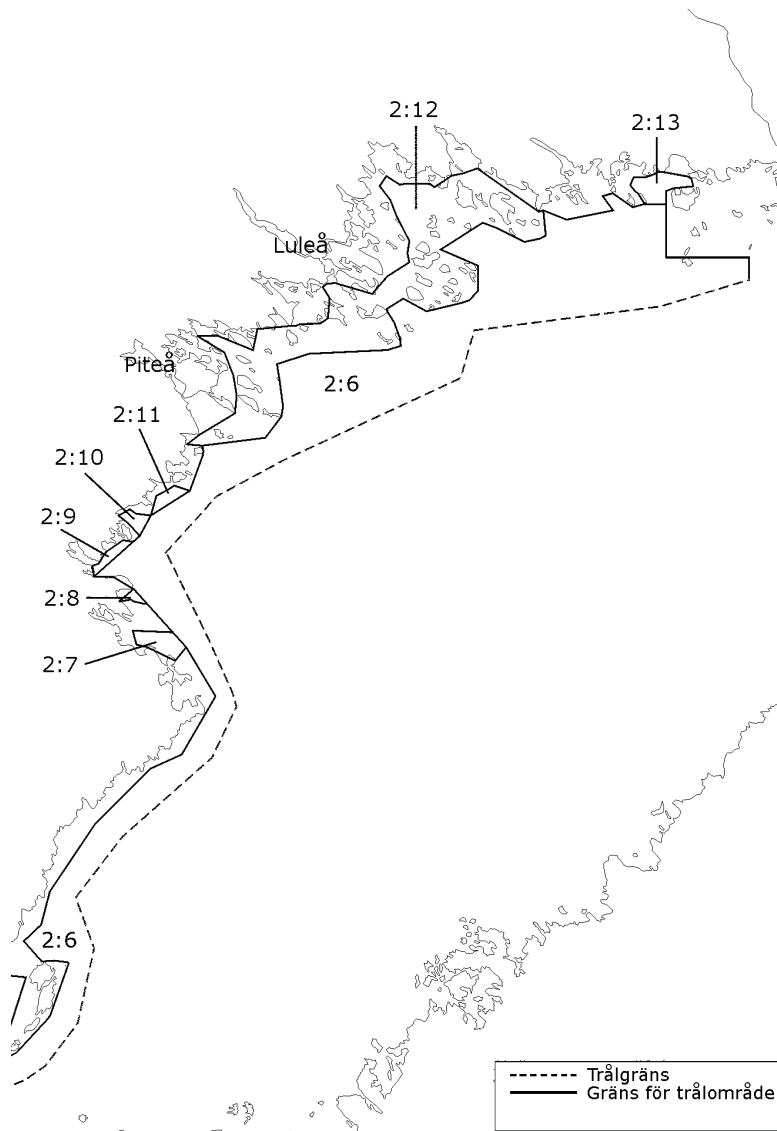


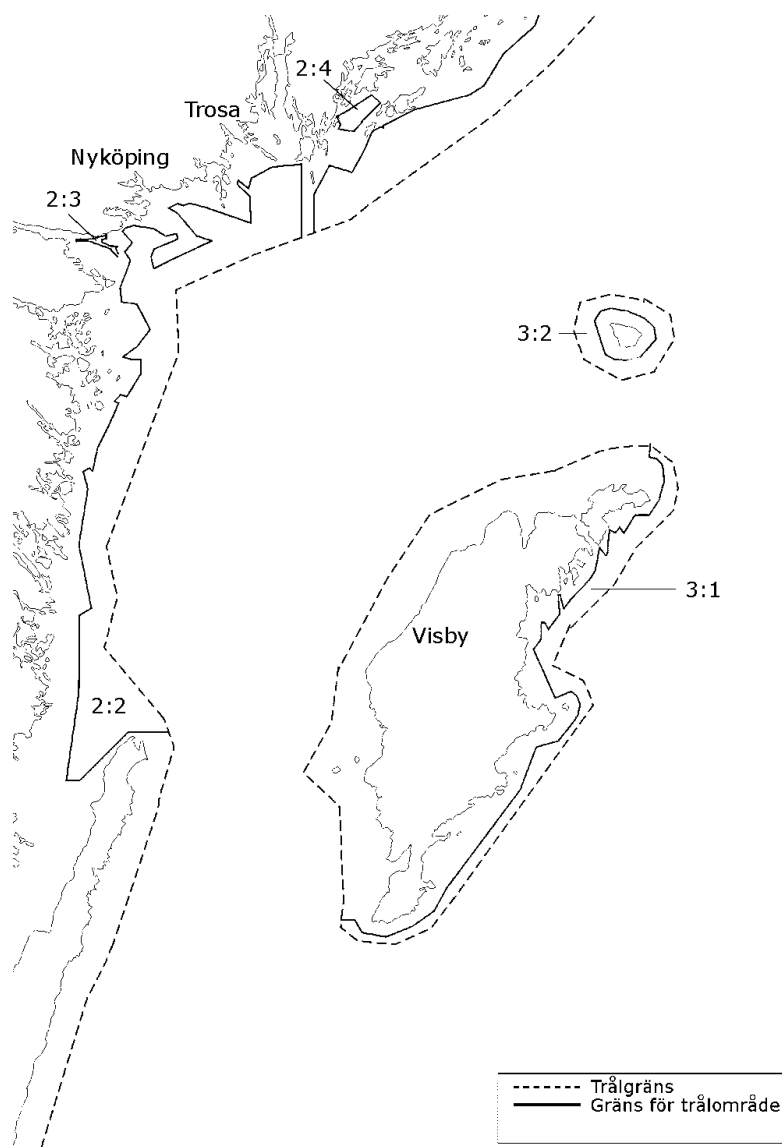












OMRÅDEN I SKAGERRAK DÄR TRÅLFISKE ÄR FÖRBJUDET

I följande områden i Kosterfjorden och Väderöfjorden är trålfiske förbjudet.

Områdena avgränsas av räta linjer mellan angivna punkter

1. Kattholmen, Singlefjorden

Pkt	Lat. N	Long. O
1	59 03,708	11 09,414
2	59 03,507	11 09,303
3	59 03,503	11 09,400
4	59 03,693	11 09,487

2. Förträngningen syd Kattholmen

Pkt	Lat. N	Long. O
1	59 03,246	11 09,153
2	59 03,023	11 08,728
3	59 02,890	11 09,044
4	59 03,122	11 09,484

3. Förträngningen Säckenrevet

Pkt	Lat. N	Long. O
1	59 00,989	11 06,698
2	59 00,699	11 06,226
3	59 00,515	11 07,074
4	59 00,823	11 07,380

4. Förträngningen sydost Spiran

Pkt	Lat. N	Long. O
1	58 42,033	11 01,666
2	58 41,441	11 01,740
3	58 41,484	11 03,263
4	58 42,057	11 03,195

Område 4 får passeras under trålning i en korridor som avgränsas av longituderna 11 02,53 O och 11 02,63 O. Passagen skall om möjligt ske längs longituden 11 02,575 O. Endast en trålare i taget får passera området. Före passage skall övriga i närheten trälände fartyg meddelas att passage genom området avses ske.

5. Djuprännan ost Väderöfjorden

Pkt	Lat. N	Long. O
1	58 35,349	11 04,462
2	58 34,559	11 04,751
3	58 34,581	11 04,957
4	58 35,062	11 04,871
5	58 35,165	11 05,216
6	58 35,409	11 05,049

6. Hälsöflaket

Pkt	Lat. N	Long. O
1	58 58,679	11 05,145
2	58 58,358	11 05,848
3	58 57,250	11 05,100
4	58 57,250	11 04,700
5	58 56,695	11 04,152
6	58 57,509	11 03,726
7	58 57,651	11 04,522
8	58 58,103	11 04,182

FIFS 2004:36

Konsoliderad elektronisk
utgåva
Uppdaterad 2011-03-29

ARTSORTERANDE RIST

Artsorterande rist i trål avsedd för fiske innanför trålgränsen i Skagerrak och Kattegatt efter djuphavsräka eller havskräfta skall vara utformad och monterad enligt följande specifikationer.

1. Vid fiske efter djuphavsräka får ristens spaltavstånd inte överstiga 19 millimeter.
2. Vid fiske efter havskräfta får ristens spaltavstånd inte överstiga 35 millimeter.

Gemensamt gäller att risten skall vara monterad snedställd i trålen - uppåt bakåt - så att samtliga sidor i risten är fastsatta i trålen.

I trålens överpanel skall finnas ett oblockerat fiskutsläpp i omedelbar anslutning till ristens överkant för att leda bort utsorterad fisk från trålen. Fiskutsläppets öppning skall i bakkanten vara av samma bredd som ristens bredd och vara utskuren till en spets framåt utefter maskstolpar från båda sidor av risten.

FISKE EFTER ÅL MED STÖD AV SÄRSKILT TILLSTÅND

A. Gemensamma bestämmelser

1. Ansökan om tillstånd att bedriva fiske efter ål utan hinder av förbudet i 3 kap. 1 § ska göras hos Fiskeriverket.
2. För att erhålla förnyat ålfisketillstånd ska föregående års tillstånd ha nyttjats. Om särskilda skäl föreligger kan tillstånd medges även om detta villkor inte är uppfyllt.
3. Ett ålfisketillstånd ska förenas med villkor om redskapstyp, antal redskap och plats för fiskets bedrivande. Tillståndet får omfatta endast de redskapstyper och de antal redskap som beviljats i tillstånd för ålfiske under åren 2009-2010. Byte av fiskeplats kan medges efter ansökan hos Fiskeriverket.
4. Fångsten av ål ska i tillståndsgivet fiske rapporteras till Fiskeriverket enligt bestämmelserna i Fiskeriverkets föreskrifter (FIFS 2004:25) om resurstillträde och kontroll på fiskets område.
5. När ål hålls i sump eller i annan liknande anordning ska sumpen/anordningen vara märkt, vid yrkesmässigt fiske med fiskefartygets distriktsbeteckning eller yrkesfiskelicensnummer och vid fiske med stöd av enskild rätt med användarens namn och adress eller namn och telefonnummer samt stora bokstäverna ER².
6. Fisket efter ål ska genast upphöra när den sammanlagda ålfångsten i det tillståndsgivna fisket uppgår till 8 000 kilogram.

B. Särskilda bestämmelser för Skagerrak och Kattegatt

1. I Skagerrak och Kattegatt får tillståndsgivet fiske efter ål bedrivas med rörliga redskap fr.o.m. den 1 maj t.o.m. den 14 september. Ett ålfisketillstånd får omfatta sammanlagt högst 400 ryssjor (800 strutar) eller åltinor. Även antalet andra rörliga redskap kan begränsas i tillståndet.
2. I Skagerrak och Kattegatt norr om latituden 56 25,00 N får ingen fångst av blankål ske.
3. Ål får i Skagerrak och Kattegatt norr om latituden 56 25,00 N fr.o.m. 1 oktober t.o.m. den 30 april inte hållas levande i sump eller i annan liknande anordning.
4. I Kattegatt söder om latituden 56 25,00 N får tillståndsgivet fiske efter ål även omfatta fasta redskap. Fiske efter ål med fasta redskap eller fasta och rörliga redskap får bedrivas under högst en sammanhängande period om 60 dagar som ska anmälas till Fiskeriverket enligt 8 kap. 11 § Fiskeriverkets föreskrifter (FIFS 2004:25) om resurstillträde och kontroll på fiskets område.

¹ Lydelse enligt FIFS 2010:41. Senaste tidigare lydelse FIFS 2010:7.

² Detta innebär att flera personer eller fartyg inte får använda sumpen/anordningen samtidigt.

5. Ett fast redskap som inte är anmält till Fiskeriverket som ålfångande redskap ska stå öppet eller vara försett med två cirkulära flyktöppningar med en minsta diameter om 75 millimeter placerade på vardera sidan av varje fiskhus.

6. Om tillståndshavaren bedriver ålfiske med flera redskap ska dessa nyttjas under samma period. Om flera tillståndshavare nyttjar samma redskap ska deras ålfiske ske under samma period, dvs. ett redskap får inte nyttjas under mer än en period.

7. Ål vars längd understiger 45 centimeter får inte behållas utan ska genast släppas ut i vattnet.

C. Särskilda bestämmelser för Östersjöns delområden 23-30

1. I Östersjön får tillståndsgivet fiske efter ål med rörliga redskap, förutom grimgarn, bedrivas antingen fr.o.m. den 1 maj t.o.m. den 14 september eller under en sammanhängande period om högst 90 dagar. Ett ålfisketillstånd får omfatta sammanlagt högst 400 ryssjor (800 strutar) eller åltinor. Även antalet andra rörliga redskap kan begränsas i tillståndet.

2. I Östersjön får tillståndsgivet fiske efter ål med enbart fasta redskap eller enbart grimgarn bedrivas under en sammanhängande period om högst 90 dagar.

3. I Östersjön får tillståndsgivet fiske efter ål med både fasta och rörliga redskap, förutom grimgarn, bedrivas antingen fr.o.m. den 1 maj t.o.m. den 14 september eller under en sammanhängande period om högst 90 dagar.

4. Perioden om 90 dagar ska tas ut i en följd samt anmälas till Fiskeriverket enligt 8 kap.11 § Fiskeriverkets föreskrifter (FIFS 2004:25) om resurstillträde och kontroll på fiskets område.

5. Ett fast redskap som inte är anmält till Fiskeriverket som ålfångande redskap ska stå öppet eller vara försett med två cirkulära flyktöppningar med en minsta diameter om 60 millimeter placerade på vardera sidan av varje fiskhus.

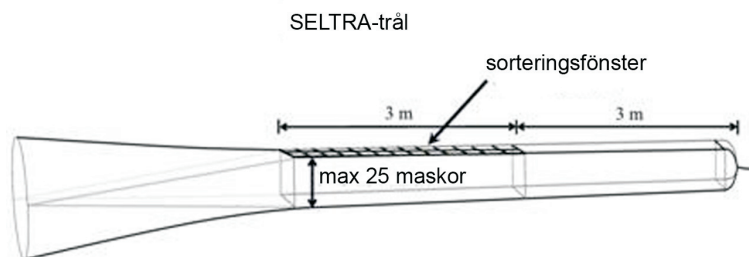
6. Om tillståndshavaren bedriver ålfiske med flera redskap ska dessa nyttjas under samma period. Om flera tillståndshavare nyttjar samma redskap ska deras ålfiske ske under samma period, dvs. ett redskap får inte nyttjas under mer än en period.

7. I Östersjöns delområde 23 (Öresund) får inte ål vars längd understiger 45 centimeter behållas utan ska genast släppas ut i vattnet.

8. I Östersjöns delområden 24-30 får inte ål vars längd understiger 70 centimeter behållas utan ska genast släppas ut i vattnet.

SELTRA-TRÅL

En SELTRA-trål ska längst bak i trålen vara försedd med en selekteringsektion bestående av fyra lika breda nätpaneler av minst sex meters längd. De två sidopanelerna och bottenpanelen ska vara tillverkade av diagonalmaskor med en maskstorlek av minst 90 millimeter. Dessa ska bestå av högst 25 maskor i bredd utöver de som används till sammanfogningar och sömmar. I den övre panelen ska placeras ett tre meter långt sorteringsfönster som slutar högst tre meter från bakre ändan av selekteringsektionen. Sorteringsfönstret ska ha en maskstorlek av minst 300 millimeter och bestå av tre öppna kvadratiska maskor i bredd. När maskstorleken är 400 millimeter eller mer ska användas två öppna maskor i bredd. Utförandet framgår av figuren nedan.



Slut på dokumentet